A HATÁRVONAL
és
A HATÁRKÖVEINEK HELYSZÍNRAJZI LEÍRÁSA „A" „D" és az „L" SZAKASZAIN

(melléklet)

A MAGYAR NÉPKÖZTÁRSASÁG és a ROMÁNIA SZOCIALISTA KÖZTÁRSASÁG KÖZÖTT A MAROS FOLYÓN (nem szabályozott szakaszon), A FEKETE KŐRÖS FOLYÓN, AZ ÉGHER CSATORNÁN, A TÚR FOLYÓN 1974. ÉVBEN ELLENŐRZÖTT ÉS MEGHATÁROZOTT ÁLLAMHATÁRRÓL.

DESCRIEREA DETALIATA A LINIEI DE FRONTIERA ŞI A BORNELOR DE FRONTIERA IN SECTIUNILE „A" „D" şi „L"

(anexa)

FRONTIERA DE STAT ÎNTRE REPUBLICA POPULARA UNGARA ŞI REPUBLICA SOCIALISTA ROMÂNIA PE RÎUL MURES (portiunea neregularizata), RÎUL CRIŞUL NEGRU, CANALUL EGHER ŞI RÎUL TUR, VERIFICATA ŞI DETERMINATĂ ÎN ANUL 1974.

A MAROS FOLYÓN (nem szabályozott szakaszán), A FEKETE KÖRÖS FOLYÓN, ÉGHER CSATORNÁN ÉS A TÚR FOLYÓN AZ 1974 évi ELLENŐRZÉS ALAPJÁN MEGHATÁROZOTT MAGYAR-ROMÁN ÁLLAMHATÁR LEÍRÁSA

I.

A Magyar Népköztársaság Kormánya és a Román Népköztársaság Kormánya között a magyar-román államhatár rendje és határkérdésekben együttműködés tárgyában Budapest, 1963 július 13-án aláírt Szerződés 5. cikkének megfelelően 1974. évben a Magyar Népköztársaság 1 és 2 határszakasz határmegbízottjai és a Románia Szocialista Köztársaság 1. és 2 határszakasz határmegbízottjai együttesen ellenőrizték a határvonal menetét a határfolyókon, patakokon és csatornákon mérések és más terepmunkálatok útján.

A Maros folyón (nem szabályozott szakaszán), a Fekete Körös folyón, az Égher csatornán és a Túr folyón az államhatárvonal húzódásában változásokat állapítottak meg, és ezért e szakaszokról új határokmányok készültek.

II

1. A változott szakaszokon az államhatár-vonal menetének meghatározása az alábbiak szerint történt:

- a Maros folyón (nem szabályozott szakaszán), a fő hajózóút középvonalának a megállapításával;
- a Fekete Körös folyón, az Égher csatornán és a Túr folyón, a partok alakjában bekövetkezett természetes változások alapján, a folyó középvonalának megállapításával.

2. A Maros folyón (nem szabályozott szakaszán) 25 sziget létezését állapították meg, amelyeket a vízfolyás irányában 1-25 számokkal jelöltek.

A szigetek hovatartozás szempontjából a határvonalhoz viszonyított helyzetüknek megfelelően, az alábbiak szerint oszlanak meg:

- a Magyar Népköztársasághoz tartozik 13 sziget;
- a Románia Szocialista Köztársasághoz tartozik 12 sziget.

3. A magyar-román államhatár azon szakaszairól, amelyekről demarkációs okmányok készültek, a határ folyók mindkét partja határkövekkel és más határjelekkel /poligonkövekkel és reperkövekkel/ vannak megjelölve.

III.

1. A határvonal menetének ellenőrzésével kapcsolatos geodéziai és topográfiai munkálatokat mindkét Fél hatámegbízottjai által jóváhagyott műszaki utasítás alapján hajtották végre. A határjelek koordinátáinak meghatározására és a topográfiai munkálatokhoz az 1920 évi határdemarkációnál alkalmazott régi magyar háromszögelési hálózat pontjainak stereografikus vetületű koordinátái szolgálnak alapul.

A határvonal menetét ábrázoló térképek elkészítése a következő alapanyagok felhasználásával történt:

- a Maros folyónál (nem szabályozott szakaszán) az 1974 évi keresztszelvények és légifelvételek alapján készült foto térképek;

DESCRIEREA FRONTIEREI DE STAT UNGARO-ROMANĂ PE RÎUL MUREŞ (porţiunea neregularizată), RÎUL CRIŞUL NEGRU, CANALUL EGHER ŞI RÎUL TUR, DEFINITĂ PE BAZA VERIFICĂRII FRONTIEREI PE RÎURI, PÎRAIE ŞI CANALE DIN ANUL 1974

I.

In conformitate cu prevederile articolului 5 din Tratatul între Guvernul Republicii Populare Ungare şi Guvernul Republicii Populare Române, privind regimul frontierei de stat ungaro-române şi colaborarea în problemele de frontieră, semnat la Budapesta la 13 iunie 1963, împuterniciţii de frontieră ai Republicii Populare Ungare pentru sectoarele 1 şi 2 şi împuterniciţii de frontieră ai Republicii Socialiste România pentru sectoarele 1 şi 2 în anul 1974 au verificat în comun traseul frontierei pe ape şi canale de frontieră, prin măsurători şi alte lucrări pe teren.

Constatîndu-se schimbări în traseul frontierei de stat pe rîul Mureş (porţiunea neregularizată) rîul Crişul Negru, canalul Egher şi rîul Tur faţă de datele prevăzute în documentele de demarcare ca urmare pentru aceste porţiuni au fost întocmite noi documente de demarcare.

II.

1. Traseul frontierei de stat pe porţiunile în care s-au constatat schimbări a fost definit astfel:

- pe rîul Mureş (portiunea neregularizată), prin determinarea mijlocului senalului navigabil principal;
- pe rîul Crişul Negru, canalul Egher şi rîul Tur, prin determinarea mijlocului lor pe bază schimbărilor naturale intervenite în configuraţia malurilor acestora.

2. Pe rîul Mureş (porţiunea neregularizată) s-a constatat existenţa a 25 insule, care au fost numerotate de la nr. 1 la nr. 25 din amonte către aval.

Insulele au fost atribuite teritorial în funcţie de poziţia lor faţă de linia frontierei, astfel:

- Republicii Populare Ungare, 13 insule;
- Republicii Socialiste România, 12 insule.

3. Frontieră de stat ungaro-română în porţiunile pentru care s-au întocmit documente de demarcare, este marcată prin borne şi alte semne de frontieră (pietre poligonale şi pietre de reper) fixate pe ambele maluri ale apelor de frontiera, curgătoare.

III.

1. Lucrările topografice şi geodezice pentru verificarea traseului frontierei s-au executat pe bază instrucţiunilor tehnice aprobate de către împuterniciţii de frontieră ai ambelor Părţi. Ca bază geodezică pentru determinarea coordonatelor semnelor de frontieră şi pentru lucrările topografice, au servit coordonatele punctelor de triangulaţie ale vechii reţele ungare în proiecţie stereografică, folosită la demarcarea frontierei din anul 1920.

Ca bază pentru întocmirea planurilor cu traseul liniei de frontiera s-au folosit următoarele materiale:

- pe rîul Mureş (portiunea neregularizată), profilele transversale şi fotoplanurile întocmite după aerofotografiere, executate în anul 1974.

- a Fekete Körös folyón a tachimetrikus felmérési adatok;
- az Égher csatornán és a Túr folyón 1965 évben készült eredeti alaptérképek.

A szintezett magasságok az Adria tenger zéró pontjára /közép tengerszint magassága Pola-nál/ vonatkoznak.

A Maros folyóról 7 db, a Fekete Körös folyóról 2 db, az Égher csatornáról 1 db, a Túr folyóról pedig 1 db 1:5 000 méretarányú térképszelvény készült.

A térképszelvényeken feltüntetett rétegvonalak az 5 m-es magasság különbségeket ábrázolják. Az államhatár térképein egyezményes jeleket alkalmaztak, és azokat tekete színnel nyomtatták. A térképszelvények számozása megegyezik az 1920 évben a határdemarkáció alkalmával készített szelvények számozásával. A térképeken a határjeleket 2 mm oldal hosszú négyszögekkel ábrázolják. A határjelek stereografikus, illetve derékszögű koordinátáinak meghatározása sokszögeléssel, illetve derékszögű méréssel történt.

Az „A", D" és az „L" szakasz határköveinek helyszínrajzi leírása 3½ számú oszlopában a vázrajzon bejegyzett szög és távolság adatai a terepen mért értékek. A magasság a határkő tetejére vonatkozik. A határjelek koordinátáinak középhibája nem haladja meg a ±0,15 métert vízszintes síkban, és a ± 0,15 métert magasságban.

2 A Maros folyón, a fő hajózó út megállapítására végzett munkálatok a mindkét Fél határmegbízottjai által elfogadott műszaki utasítás alapján történtek. A keresztszelvények mérései 100 - 300 méter közötti távolságban történtek. A mélységet a szelvény hosszában 2 - 10 méterenként mérték mérőléccel, vagy kézi szondával. A Maros folyón /nem szabályozott szakaszán/, a fő hajózó utat a Makói /MNK/ és a Nagylaki /R.Sz.K/ vízmércére vonatkoztatva az 1965-1974. évek közötti nyári legkisebb vízmérték átlagmagassági értékekből levont 1 méter után határozták meg. A levont 1 méter a folyón közlekedő vízijárművek merülési mélysége.

A határvonal pontjait a Maros folyón /nem szabályozott szakaszán/, a határleírási jegyzőkönyvhöz mellékelt vázlatra nyomtatott kimutatásokban feltüntetett értékek segítségével a keresztszelvények végpontjaiból számították.

IV.

1 A Maros folyón a P.P. 16/a R, és a P.P. 17 M határjelektől a P.P. 100 R és a P.P. 83 M határjelekig a magyar - román államhatár görbe vonalban halad a folyó főhajózó útjának közepét követve a Magyar Népköztársaság területén a - 4, 7, 8, 9, 10, 13, 14, 15, 20, 21, 22, 23 és 24 számú szigeteket hagyva, valamint a Románia Szocialista Köztársaság területén a 1, 2, 3, 5, 6, 11, 12, 16, 17, 18, 19 és 25 számú szigeteket hagyva. A PP 100 R, P.P. 83 M határkövektől a határvonal hirtelen megtörik a Maros folyó északi partja felé, és áthalad az A 61 határjel közepén.

2 A Fekete Körös folyó mentén, amely részben Ant község nyugati határát képezi, a határ ezen folyó szabályozott folyásának közepén halad a D 146-D 147 számú határkövek között.

3- Az L 161 határjeltől a határvonal egyenes vonalban halad a P R 1 határkő közepéig, amely az Égher csatorna balpartján helyezkedik el, azután folytatódik a csatorna jobb, román partján elhelyezett PR 1 R határkő irányában a víz közepéig, ahonnan hirtelen megtörik északnak, és folytatódik görbe vonalban követve a csatorna vizének közepét az L 163 határjelig. Az L 163 számú határjeltől a határvonal egyenes vonalban halad az L 163/a határkő közepéig, amely az Égher csatorna jobb partján helyezkedik el és folytatódik száraz szakaszon az L 163/1 határjel közepe felé.

4 A P P 1 határjeltől a határvonal egyenes vonalban halad a P P 2 M határkő közepe felé a Túr folyó vízének közepéig, ahol megváltoztatja irányát észak-kelet felé és görbe vonalban folytatódik a folyó vizének közepén a magyar-román-szovjet "triplex - confinium" elnevezésű határjelig.

- pe rîul Crişul Negru, datele tachimetrice;
- pe canalul Egher şi rîul Tur, originalele planurilor întocmite în 1965.

Nivelmentul are ca bază de referinţă punctul zero al Mării Adriatice (înălţimea mării la nivelul mediu, la Pola).

Pentru rîul Mureş a fost întocmit planul compus din 7 planşe, pentru rîul Crişul Negru 2 planşe, pentru canalul Egher 1 planşe, pentru rîul Tur, 1 planşe toate la scara 1: 5000.

Echidistanţa curbelor de nivel trasate pe planuri este de 5 metri. Planurile frontierei de stat sînt desenate cu semne convenţionale unice şi tipărite în culoare neagră. Planurile au primit numărul planşelor corespunzătoare întocmite cu ocazia demarcării frontierei din anul 1920. Semnele de frontieră sînt reprezentate pe planuri prin pătrate cu latura de 2 mm. Coordonatele rectangulare ale semnelor de frontieră au fost determinate prin metoda trangulaţiei sau prin drumuiri poligonometrice.

Valorile unghiulare şi liniare de pe schiţele din coloana 3-4 a "Descrierii detaliate a liniei de frontieră şi a bornelor de frontieră în secţiunile. A "D" şi „L" sînt înscrise pe bază măsurătorilor din teren. Cotele sînt date la vîrful bornei. Eroarea medie de determinare a coordonatelor semnelor de frontieră nu depăşeşte ± 0,15 metri în plan orizontal şi ± 0,15 metri în altitudine.

2 Lucrarile hidrografice pentru determinarea şenalului navigabil principal pe rîul Mureş s-au efectuat pe bază instructiunilor tehnice adoptate de împuterniciţii de frontieră ai ambelor Părţi. Profilele transversale s-au executat la distante de 100 - 300 metri, între ele. Adîncimile pe profile au fost măsurate cu mira gradată sau cu sonda de mînă la distanţe de 2-10 metri. Şenalul navigabil principal pe rîul Mureş (porţiunea neregularizată) s-a determinat prin scăderea valorii de 1 metru din nivelul minim mediu de vară al apei din perioada 1965-1974, interpolat între mirele Mako (R P Ungară) şi Nadlac (R S România). Valoarea de 1 metru reprezintă pescajul unei ambarcaţiuni ce poate naviga pe rîu.

Linia de frontieră pe rîul Mureş (portiunea neregularizată) s-a determinat din capetele de profil cu ajutorul valorilor înscrise în tabelele din schiţele anexă la descrierea frontierei.

IV.

1 Pe rîul Mureş, de la semnele de frontieră P P 16/a R, P P 17 M şi pînă la semnele de frontieră P P 100 R, P P 83 M, frontieră de stat ungaro-română urmează o linie sinuoasă pe mijlocul şenalului navigabil principal al rîului lăsînd de partea Republicii Populare Ungare insulele nr. 4, 7, 8, 9, 10, 13, 14, 15, 20, 21, 22, 23 şi 24 iar de partea Republicii Socialiste România insulele nr. 1, 2, 3, 5, 6, 11, 12, 16, 17, 18, 19 şi 25. De la semnele de frontieră P P 100 R, P P 83 M linia frontierei coteşte brusc spre malul de nord al rîului Mureş trecînd prin centrul semnului de frontieră A 61.

2 De-alungul rîului Crişul Negru, care formeaza partial limita de vest a localităţii Ant, frontiera o constituie linia mediană a cursului regularizat al acestei ape, între bornele D 146 şi D 147.

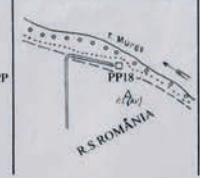
3 De la semnul de frontieră L 161 frontiera trece în linie dreaptă prin centrul bornei P R 1, fixată pe malul sting al canalului Egher, apoi continuă în direcţia bornei P R 1 R, fixată pe malul drept românesc al canalului, pînă la mijlocul apei, unde coteşte brusc spre nord şi continuă în linie sinuoasă urmînd mijlocul apei canalului, pînă la semnul de frontieră L 163. De la semnul de frontieră L 163 frontiera trece în linie dreaptă pînă la centrul bornei L 163/a plantată pe malul drept al canalului Egher, continuînd pe uscat către centrul semnului de frontieră L 163/1.

4. De la semnul de frontieră P P 1 frontiera trece în linie dreaptă către centrul bornei P P 2 M pînă la mijlocul apei rîului Tur unde îşi schimbă direcţia către nord-est şi continuă în linie sinuoasă pe mijlocul apei acestui rîu, pînă la semnul de frontieră „triplex-confinium" ungaro-romano-sovietic.

AZ „A" SZAKASZ
HATÁRJELEKNEK LEÍRÁSA

DESCRIEREA SEMNELOR
DE FRONTIERĂ IN SECȚIUNEA „A"

SECȚIUNEA: „A"

Nr. borne – A kő száma	Teritoriul – Terület: Statul – Ország	Județul – Vármegye	Plasa – Járás	Comuna – Község	Indicarea hărții 1:5000 vechiului sistem	Felul borne – A kő neme	Crochiu de amplasament – Helyszínrajz	Coordonate absolute rectangulare X (m / cm)	Coordonate absolute rectangulare Y (m / cm)	Elemente de reperaj – Borne vecine – A szomszédos határkő: Direcția – iránya	Nr. borne / A kő száma	Unghiu – Törés szöge (° / ′ / ″)	Distanța – Távolsága (m / cm)	Orientare – Délszög (° / ′ / ″)
1	2	3	4	5	6	7	8	9 / 10	11 / 12	13	14	15 / 16 / 17	18 / 19	20 / 21 / 22
PP 15	R.S.ROMÂNIA	TIMIȘ		CENAD	7	PP		144360 77	114930 99	↑ PP 14	PP 14	0 0 0	270 64 (270 56)	105 08 27
										↓ PP 16	PP 16	169 31 39 (169 31 28)	258 76 (258 69)	274 40 06
PP 16					::	PP		144381 83	115188 89	↑ PP 15	PP 15	0 0 0	258 76 (258 69)	94 40 06
										↓ PP 16/a	PP 16/a	186 23 13 (186 23 18)	150 97 (150 92)	281 03 19
PP 16/a					::	PP		144410 78	115337 06	↑ PP 16	PP 16	0 0 0	150 97 (150 92)	101 03 19
										↓ PP 17	PP 17	179 59 58 (180 00 00)	112 23 (112 20)	281 03 17
PP 17					::	PP		144432 30	115447 21	↑ PP 16/a	PP 16/a	0 0 0	112 23 (112 20)	101 03 17
										↓ PP 18	PP 18	188 11 30 (188 11 34)	354 79 (354 72)	289 14 47
PP 18					::	PP		144549 25	115782 17	↑ PP 17	PP 17	0 0 0	354 79 (354 72)	109 14 47
										↓ PP 19	PP 19	201 32 06 (201 32 28)	244 73 (244 66)	310 46 53

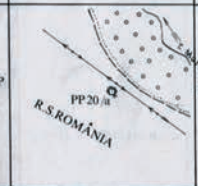
„A" SZAKASZ:

– Adatok a meghatározáshoz

Punctele turului de orizont – A látókörben lévő pontok: Reper – Jelzés száma	Numele sau denumirea	Neve vagy megjelölése	Unghiuri – Irány – szöge (° / ′ / ″)	Distanța – Távolsága (hm / km)	Reperaj particular al bornelor vecine – mediare: Abscisă – Mer szék (m / cm)	Ordonată – Rendező (m / cm)	A vizierea lor a reperajelor menționate – A közbeiktatott kő részletes meghatározása	Crochiul elementelor de reperaj	A pontok helyzet vázlata	Altitudinea vîrfului bornei – A kő csúcsa fölötti magassága (m / cm)	Observații – Megjegyzés és észrevétel / Descriere – Leírás
23	24		25 / 26 / 27	28 / 29	30 / 31	32 / 33	34			35 / 36	37
										86 68	
										86 88	
										87 49	
										86 95	
										87 19	

SECȚIUNEA: „A"

„A" SZAKASZ:

Nr. borne – A kő száma	Teritoriul – Terület: Statul – Ország	Județul – Vármegye	Plasa – Járás	Comuna – Község	Indicarea hărții 1:5000 – térképlap száma 1:5000	Felul borne – A kő neme	Crochiu de amplasament – Helyszínrajz	Coordonate absolute rectangulare: +X m	+X cm	−Y m	−Y cm	A pont stereografikus összerendezői: Dirección–irány	A kő száma	Unghiul – Szög °	'	"	Tăria – Szöge °	'	"	Distanța – Távolság hm	km	Orientare – Tájolás °	'	"
1	2	3	4	5	6	7	8	9	10	11	12	13	14	15	16	17	18	19		20	21	22		
PP 19					7	PP		144709	10	115967	48	↑	PP 18	0	0	0	244 (244	73 66)		130	46	53		
												↓	PP 20	209 (209	13 14	56 35)	192 (192	37 32)		340	00	49		
PP 20					"	PP		144889	88	116033	23	↑	PP 19	0	0	0	192 (192	37 32)		160	00	49		
												↓	PP 20/a	182 (182	24 24	28 40)	144 (144	50 45)		342	25	17		
PP 20/a	R.S.ROMÂNIA		TIMIȘ	CENAD	"	PP		145027	63	116076	87	↑	PP 20	0	0	0	144 (144	50 45)		162	25	17		
												↓	PP 21	124 (124	21 19	23 57)	154 (154	19 12)		286	46	40		
PP 21					"	PP		145072	14	116224	50	↑	PP 20/a	0	0	0	154 (154	19 12)		106	46	40		
												↓	PP 22	185 (185	53 53	11 15)	185 (185	97 89)		292	39	51		
PP 22					"	PP		145143	80	116396	11	↑	PP 21	0	0	0	185 (185	97 89)		112	39	51		
												↓	PP 23	193 (193	40 40	20 37)	264 (264	85 77)		306	20	11		

— Adatok a meghatározáshoz

Repère-re-perelor-pontok száma	Numele sau denumirea – Neve vagy megjelölése	Unghiul – Szög °	'	"	Direcția – Irány-szöge °	'	"	Distanța – Távolsága hm	km	Reperaj particular al borne-lor intermediare – Részletes megha-tározása: Abscisa – m	Metszék – cm	A kőzbeiktatott kő részletes meghatározása: Ordonata – m	Rendező – cm	Crochiul elementelor de reperaj – A pontok helyzet vázlata	Altitudinea vîrfului borne-lor – A kő csúcsa tsh. magassága: m	cm	Observații – Megjegyzés és észrevétel – Descriere și observații
23	24	25	26	27	28	29		30	31	32	33	34			35	36	37
															87	22	
															86	66	
															88	71	
															86	60	
															86	56	

SECTIUNEA: „A"

„A" SZAKASZ:

Nr. borne – A kő száma	Teritoriul – Terület: Statul – Ország	Județul – Vármegye	Plasa – Járás	Comuna – Község	Indicarea hărții 1:5000	Felul borne – A kő neme	Crochiu de amplasament – Helyszínrajz	Coordonate absolute rectangulare +X m	+X cm	−Y m	−Y cm	A pont sztereografikus összrendezői	Elemente de reperaj – Adatok a meghatározáshoz. Borne vecine – A szomszédos határkő: Direcția – Irányа	Nr.	A kő száma borne	Unghiul °	'	"	Distanța – Távolsága m	cm	Orientare – Délszög °	'	"
1	2	3	4	5	6	7	8	9	10	11	12		13	14	borne	15	16	17	18	19	20	21	22
PP 23	R.S.ROMÂNIA		TIMIȘ	CENAD		7	PP	145300	73	116609	46		↑	PP 22		0	0	0	264 (264	85 77	126	20	11
													↓	PP 24		188 (188	17 16	11 59	199 (199	83 69	314	37	22
PP 24							PP	145441	10	116751	69		↑	PP 23		0	0	0	199 (199	83 69	134	37	22
													↓	PP 25		174 (174	37 37	51 37	211 (211	30 13	309	15	13
PP 25							PP	145574	80	116915	31		↑	PP 24		0	0	0	211 (211	30 13	129	15	13
													↓	PP 26		169 (169	10 09	00 23	188 (188	85 70	298	25	13
PP 26						8	PP	145664	68	117081	40		↑	PP 25		0	0	0	188 (188	85 70	118	25	13
													↓	PP 27		179 (179	34 34	23 27	169 (168	01 88	297	59	36
PP 27							PP	145744	01	117230	64		↑	PP 26		0	0	0	169 (168	01 88	117	59	36
													↓	PP 28		182 (182	01 01	20 25	163 (163	76 73	300	00	56

Nr. reperelor punctelor	Numele sau denumirea	Neve vagy megjelölése	Unghiul °	'	"	Irány-szöge °	'	"	Distanța – Távolsága hm	km	Abscise m	cm	Ordonate m	cm	Rendező	Crochiul elementelor de reperaj	A pontok helyzet vázlata	Altitudinea – Vízfölui borne m	A kő csúcsának magassága cm	Observații – Megjegyzés és észrevétel	Descriere și observații
23	24		25	26	27	28			29		30	31	32	33		34		35	36	37	
																PP22 PP23 PP24 R.S.ROMÂNIA		87	05		
																PP23 PP24 PP25 R.S.ROMÂNIA		87	17		
																PP24 PP25 PP26 R.S.ROMÂNIA		87	08		
																PP25 PP26 PP27 R.S.ROMÂNIA		87	10		
																PP26 PP27 PP28 R.S.ROMÂNIA		87	22		

SECȚIUNEA: „A"

„A" SZAKASZ:

Nr. borne – A kő száma	Teritoriul – Terület: Statul – Ország	Județul – Vármegye	Plasa – Járás	Comuna – Község	Indicarea hărții 1:5000 szelvény száma	Felul borne – A kő neme	Crochiu de amplasament – Helyszínrajz	Coordonate absolute rectangulare – A pont sztereografikus összrendezői: +X m	+X cm	−Y m	−Y cm	Elemente de reperaj – Adatok a meghatározáshoz: Borne vecine – A szomszédos határkő: Direcția – Irány	Nr. borne – A kő száma	Unghiul – Törés szöge °	'	"	Distanța – Távolsága m	cm	Orientare – Dél-szöge °	'	"
1	2	3	4	5	6	7	8	9	10	11	12	13	14	15	16	17	18	19	20	21	22
PP 28	R.S.ROMÂNIA	TIMIȘ		CENAD	8	PP	PP28 – M=1:1 – R.S.ROMÂNIA	145825	93	117372	44	↑	PP 27	0	0	0	163 (163	76 73)	120	00	56
												↓	PP 29	197 (197	16 16	03 24)	146 (146	25 22)	317	17	00
PP 29					,,	PP	PP29 – M=1:1 – R.S.ROMÂNIA	145933	38	117471	65	↑	PP 28	0	0	0	146 (146	25 22)	137	17	00
												↓	PP 30	180 (180	04 04	47 31)	163 (163	45 41)	317	21	46
PP 30					,,	PP		146053	62	117582	36	↑	PP 29	0	0	0	163 (163	45 41)	137	21	46
												↓	PP 31	169 (169	50 49	04 55)	217 (217	56 40)	307	11	51
PP 31					,,	PP	PP31 – M=1:1 – R.S.ROMÂNIA	146185	15	117755	66	↑	PP 30	0	0	0	217 (217	56 40)	127	11	51
												↓	PP 32	174 (174	55 55	07 20)	266 (266	89 85)	302	06	58
PP 32					,,	PP	PP32 – M=1:1 – R.S.ROMÂNIA	146327	04	117981	71	↑	PP 31	0	0	0	266 (266	89 85)	122	06	58
												↓	PP 33	191 (191	44 45	55 08	182 (181	00 97)	313	51	53

Nr. de ref. – Repere pentru semnalizare	Numele sau denumirea – Neve vagy megjelölése	Punctele turului de orizont – A látókörben lévő pontok: Unghiul – Irány-szöge °	'	"	Distanța – Távolsága hm	km	Reperaj particular al bornelor intermediare – Közbeiktatott kő részletes meghatározása: Abscisa – Mértékek m	cm	Ordonata – Rendező m	cm	Crochiul elementelor de reperaj – A pontok helyzetvázlata	Altitudinea vîrfului bornei – A kő csúcsának magassága m	cm	Meșegyzés és observații – Descriere și observație
23	24	25	26	27	28	29	30	31	32	33	34	35	36	37
PP 28											PP27 – PP28 – PP29 – R.S.ROMÂNIA	87	38	
PP 29											PP28 – PP29 – PP30 – R.S.ROMÂNIA	87	57	
PP 30											PP29 – PP30 – PP31 – R.S.ROMÂNIA	87	11	
PP 31											PP30 – PP31 – PP32 – R.S.ROMÂNIA	87	14	
PP 32											PP31 – PP32 – PP33 – R.S.ROMÂNIA	87	60	

SECȚIUNEA: „A"

Nr. borne – A kő száma	Teritoriul – Terület: Statul – Ország	Uzotipul – Vármegye	Plasa – Járás	Comuna – Község	Indicarea hărții 1:5000 térképlap száma	Felul bornei – A kő neme	Crochiu de amplasament – Helyszínrajz	Coordonate absolute rectangulare: +X m	+X cm	−Y m	−Y cm	A pont sztereografikus összerendezői	Elemente de reperaj – Bornă vecină – A szomszédos határkő: Direcția – Irány: Nr. bornei – A kő száma	Unghiul: °	'	"	Distanța – Távolság: km	m	cm	Orientare: °	'	"
1	2	3	4	5	6	7	8	9	10	11	12		14	15	16	17	18	19	20	21	22
PP 33	R.S.ROMÂNIA	TIMIȘ		CENAD	8	PP		146453	16	118112	93		PP 32	0	0	0	182	00	133	51	53
																	(181	97)			
													PP 34	171	17	22	183	68	305	09	15
														(171	17	10)	(183	64)			
PP 34					"	PP		146558	92	118263	11		PP 33	0	0	0	183	68	125	09	15
																	(183	64)			
													PP 35	179	59	53	221	85	305	09	08
														(180	00	00)	(221	80)			
PP 35					"	PP		146686	65	118444	50		PP 34	0	0	0	221	85	125	09	08
																	(221	80)			
													PP 36	181	53	03	191	24	307	02	11
														(181	53	08)	(191	20)			
PP 36					"	PP		146801	84	118597	16		PP 35	0	0	0	191	24	127	02	11
																	(191	20)			
													PP 37	169	46	12	249	55	296	48	22
														(169	45	19)	(249	49)			
PP 37					"	PP		146914	38	118819	89		PP 36	0	0	0	249	55	116	48	22
																	(249	49)			
													PP 38	201	50	56	254	79	318	39	18
														(201	51	25)	(254	60)			

„A" SZAKASZ:

– Adatok a meghatározáshoz

Punctele turului de orizont – A látókörben lévő pontok: Nr. de ordine al punctelor – Pontok sorszáma	Numele sau denumirea – Neve vagy megjelölése	Unghiul: °	'	"	Irány – szöge	Distanța – Távolság: km	m	Reperaj particular al bornelor înde-mânare: Abscise – Abszcisz [-]	m	Metrul – Szék [-]	cm	A kötbeiktatott kő részletes meghatározása: Ordonate – Ordináta [-]	m	Rendező – Rendező [-]	cm	Crochiul elementelor de reperaj – A pontok helyzet vázlata	Altitudine – Tengerszint feletti magasság: A kő számának bornei – A kő száma	m	cm	Observații – Megjegyzés és észrevételei	Descriere și observații
23	24	25	26	27	28	29		30		31		32		33		34		35	36	37	
																	PP 32				
																	PP 33	86	70		
																	PP 34				
																	PP 33				
																	PP 34	87	69		
																	PP 35				
																	PP 34				
																	PP 35	87	59		
																	PP 36				
																	PP 35				
																	PP 36	87	65		
																	PP 37				
																	PP 36				
																	PP 37	87	61		
																	PP 38				

SECȚIUNEA: „A"

„A" SZAKASZ:

Nr. borne – A kő száma	Teritoriul – Terület: Statul – Ország	Județul – Vármegye	Plasa – Járás	Comuna – Község	Indicarea hărții la 1:5000 térképlap 1:5000	Felul bornei – A kő neme	Crochiu de amplasament – Helyszínrajz	Coordonate absolute rectangulare: +X (m, cm)	Coordonate absolute rectangulare: −Y (m, cm)	A punct stereografikus összrendezői	Elemente de reperaj – Borne vecine – A szomszédos határkő: Direcția – Irány: Nr. / A kő száma	Unghiul: °	Unghiul: '	Unghiul: "	Distanța – Távolsága: m	Distanța – Távolsága: cm	Orientare: °	Orientare: '	Orientare: "
1	2	3	4	5	6	7	8	9	10	11	12	13	14	15	16	17	18	19	20	21	22
PP 38	R.S.ROMÂNIA		TIMIȘ	CENAD		9	PP	147105	66	118988	20	↑ PP 37		0	0	0	254 (254)	79 60)	138	39	18
												↓ PP 39		178 (178	54 54	08 00)	217 (217	60 44)	317	33	26
PP 39						''	PP	147266	24	119135	05	↑ PP 38		0	0	0	217 (217	60 44)	137	33	26
												↓ PP 40		183 (183	20 20	08 24)	231 (231	21 04)	320	53	34
PP 40						''	PP	147445	65	119280	89	↑ PP 39		0	0	0	231 (231	21 04)	140	53	34
												↓ PP 41		151 (150	00 59	59 37)	216 (216	97 80)	291	54	33
PP 41						''	PP	147526	61	119482	19	↑ PP 40		0	0	0	216 (216	97 80)	111	54	33
												↓ PP 42		175 (175	45 45	50 36)	275 (275	41 20)	287	40	23
PP 42						''	PP	147610	22	119744	60	↑ PP 41		0	0	0	275 (275	41 20)	107	40	23
												↓ PP 43		191 (191	05 05	31 32)	315 (315	24 24)	298	45	55

— Adatok a meghatározáshoz

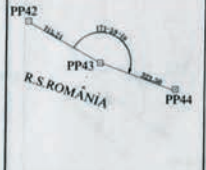
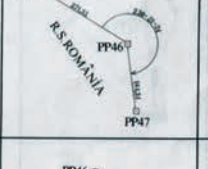
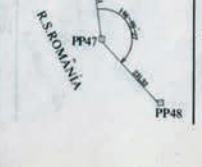
Nr.-re-pere/ Jelzőoszlop száma	Numele sau denumirea	Neve vagy megjelölése	Unghiul: °	Unghiul: '	Unghiul: "	Irány-szöge	Distanța – Távolsága: hm	Distanța – Távolsága: km	Reperaj plan vectorial al bornelor învecinate: Abscisa: m	Reperaj plan vectorial al bornelor învecinate: Abscisa: cm	Mezőszék: m	Mezőszék: cm	A kübeikta tott kő rendezetlenség megha tározása: Ordonate: m	Ordonate: cm	Rendező: m	Rendező: cm	Crochiul elementelor de reperaj	A pontok helyzet vázlata	Altitudinea vízfelszínhez viszonyítva: A kő magassága: m	A kő magassága: cm	Observații Megjegyzés és észrevétel
23	24		25	26	27	28	29		30	31			32		33		34		35	36	37
																	PP37		87	90	
																	PP38		87	53	
																	PP39		88	23	
																	PP40		88	12	
																	PP41		87	41	

SECȚIUNEA: „A"

„A" SZAKASZ:

Nr. borne – A kő száma	Teritoriul – Terület: Statul – Ország	Județul – Vármegye	Plasa – Járás	Comuna – Község	Indicarea hărții la 5000 – térképlap 1:5000 száma	Felul bornei – A kő neme	Crochiu de amplasament – Helyszínrajz	Coordonate absolute rectangulare: +X m	+X cm	−Y m	−Y cm	A pont sztereografikus összrendezői: +X m	+X cm	−Y m	−Y cm	Elemente de reperaj – Borne vecine – A szomszédos határkő: Direcția – Irány	Nr. – A kő száma	Unghiul – Törés szöge °	′	″	Distanța – Távolság m	cm	Orientare – Dél szöge °	′	″
1	2	3	4	5	6	7	8	9	10	11	12					13	14	15	16	17	18	19	20	21	22
PP 43	R.S.ROMÂNIA	TIMIȘ		CENAD	10	PP		147761	92	120020	94						PP 42	0	0	0	315 (315	24 24)	118	45	55
																	PP 44	171 (171	59 59	18 18)	323 (323	50 50)	290	45	13
PP 44						,,	PP	147876	55	120323	45						PP 43	0	0	0	323 (323	50 50)	110	45	13
																	PP 45	183 (183	29 29	05 05)	272 (272	96 78)	294	14	18
PP 45						,,	PP	147988	61	120572	35						PP 44	0	0	0	272 (272	96 78)	114	14	18
																	PP 46	188 (188	27 28	54 15)	271 (271	52 35)	302	42	12
PP 46						,,	PP	148135	31	120800	83						PP 45	0	0	0	271 (271	52 35)	122	42	12
																	PP 47	230 (230	19 21	43 24)	184 (184	39 34)	353	01	55
PP 47						,,	PP	148318	34	120823	20						PP 46	0	0	0	184 (184	39 34)	173	01	55
																	PP 48	146 (146	10 09	34 27)	231 (231	47 33)	319	12	29

– Adatok a meghatározáshoz


Nr. reperului – Pontok száma	Numele sau denumirea / Neve vagy megjelölése	Punctele turului de orizont – A látókörben lévő pontok: Unghiuri – Irány szöge °	′	″	Distanța – Távolság him	km	Reperaj particular al bornelor – intermediare: Abscisa – Metszék m	cm	A kőbeiktatott kő részletes meghatározása: Ordonata – Ordináta m	cm	Rendező m	cm	Crochiul elementelor de reperaj – A pontok helyzetvázlata	Altitudinea vârfului bornei – A kő magassága m	cm	Observații – Megjegyzés és észrevétel / Descriere și observații
23	24	25	26	27	28	29	30	31	32	33			34	35	36	37
														87	79	
														88	25	
														88	46	
														88	36	
														88	13	

SECȚIUNEA: „A"

Nr. borne – A kő száma	Teritoriul – Terület: Statul – Ország	Județul – Vármegye	Plasa – Járás	Comuna – Község	Indicarea hărții 1:5000 száma	Felul bornei – A kő neme	Crochiu de amplasament – Helyszínrajz	Coordonate absolute rectangulare: +X m	+X cm	−Y m	−Y cm	Direcția – Irány	Borne vecine – A szomszédos határkő: Nr. borne – A kő száma	Unghiul °	Unghiul '	Unghiul "	Distanța – Távolság m	Distanța – Távolság cm	Orientare °	Orientare '	Orientare "
1	2	3	4	5	6	7	8	9	10	11	12	13	14	15	16	17	18	19	20	21	22
PP 48	R.S.ROMÂNIA	TIMIȘ		CENAD	10	PP		148493	58	120974	42		PP 47	0	0	0	231 (231)	47 33)	139	12	29
													PP 49	170 (170	04 01	38 22)	184 (184)	99 87)	309	17	07
PP 49					,,	PP		148610	71	121117	60		PP 48	0	0	0	184 (184)	99 87)	129	17	07
													PP 50	205 (205	39 40	35 26)	256 (256)	92 80)	334	56	42
PP 50				ORAȘUL ȘINNICOLAUL MARE	,,	PP		148843	45	121226	40		PP 49	0	0	0	256 (256)	92 80)	154	56	42
													PP 51	142 (142	24 23	43 29)	303 (303)	55 34)	297	21	25
PP 51	R.S.ROMÂNIA	TIMIȘ			,,	PP		148982	94	121496	00		PP 50	0	0	0	303 (303)	55 34)	117	21	25
													PP 52	237 (237	06 08	39 30)	295 (295)	83 76)	354	28	04
PP 52					,,	PP		149277	40	121524	52		PP 51	0	0	0	295 (295)	83 76)	174	28	04
													PP 53	133 (133	02 01	37 08)	347 (347)	57 35)	307	30	41

„A" SZAKASZ:

— Adatok a meghatározáshoz

Punctele turului de orizont – A látókörben lévő pontok: Reper – Nr. reperului száma	Numele sau denumirea	Neve vagy megjelölése	Unghiul: Irány-szöge °	'	"	Distanța – Távolsága hm	km	Reperaj particular al bornelor intermediare: Abscise m	cm	Ordonate m	cm	A körbeiktatott kő részletes meghatározása: Crochiul elementelor de reperaj	A pontok helyzet vázlata	Altitudinea virtuală bornei – A kő csúcsának magassága m	cm	Observații – Megjegyzés és észrevétel
23	24		25	26	27	28	29	30	31	32	33	34		35	36	37
														88	14	
														87	99	
														87	09	
														87	40	
														88	64	

SECTIUNEA: „A"

Nr. bornei – A kő száma	Teritoriul – Terület: Statul – Ország	Județul – Vármegye	Plasa – Járás	Comuna – Község	Indicarea hărții 1:5000 – térképlap száma 1:5000	Felul bornei – A kő neme	Crochiu de amplasament – Helyszínrajz	Coordonate absolute rectangulare: +X m	+X cm	−Y m	−Y cm	Elemente de reperaj – Bornă vecină – A szomszédos határkő: Direcția – irány: Nr. – A kő száma	Unghiul – Törés szöge: °	′	″	Distanța – Távolság: m	cm	Orientare – Dél szöge: °	′	″
1	2	3	4	5	6	7	8	9	10	11	12	13	14	15	16	17	18	19	20	21	22
PP 53					10	PP		149489	04	121800	22	PP 52	0	0	0	347 (347	57 35)	127	30	41
												PP 54	179 (179	14 13	00 53)	296 (296	81 64)	306	44	41
PP 54					〃	PP		149666	61	122038	06	PP 53	0	0	0	296 (296	81 64)	126	44	41
												PP 55	180 (180	08 08	59 52)	307 (307	42 42)	306	53	40
PP 55	R.S.ROMÂNIA		TIMIȘ	ORAȘUL SINNICOLAUL MARE	〃	PP		149851	17	122283	92	PP 54	0	0	0	307 (307	42 42)	126	53	40
												PP 56	182 (182	22 22	56 59)	289 (289	80 79)	309	16	36
PP 56					〃	PP		150034	63	122508	25	PP 55	0	0	0	289 (289	80 79)	129	16	36
												PP 56/a	159 (159	22 22	33 19)	193 (193	88 88)	288	39	10
PP 56/a					〃	PP		150096	64	122691	95	PP 56	0	0	0	193 (193	88 88)	108	39	10
												PP 57	169 (169	48 48	41 39)	175 (175	69 69)	278	27	50

„A" SZAKASZ:

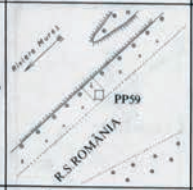
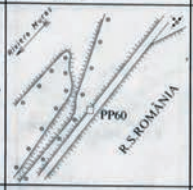
– Adatok a meghatározáshoz

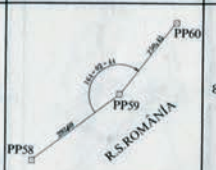
Reper – pont – jelölés	Numele sau denumirea – Neve vagy megjelölése	Punctele turului de orizont – A látókörben lévő pontok: Unghiul – Irány – szöge: °	′	″	Distanța – Távolsága: hm	km	Reperaj palicular al bornelor intermediare: Abscisa: m	cm	A clădirilor din apropiere – A közbeiktatott kő részletes meghatározása: Metszék: Ordonata: m	cm	Rendező: m	cm	Crochiul elementelor de reperaj – A pontok helyzet vázlata	Altitudinea deasupra nivelului Mării – A kő tengerszint feletti magassága: m	cm	Observații – Megjegyzés és észrevétel	Descriere și observații
23	24	25	26	27	28	29	30	31	32	33	34			35	36	37
														90	01	
														87	63	
														87	63	
														90	75	
														90	89	

SECȚIUNEA: „A"

„A" SZAKASZ:

— Adatok a meghatározáshoz

Nr. borne! – A kő száma	Teritoriul – Terület: Statul – Ország	Județul – Vármegye	Plasa – Járás	Comuna – Község	Indicarea hărții la 5000	Felul borne! – A kő neme	Crochiu de amplasament – Helyszínrajz	Coordonate absolute rectangulare: +X m	+X cm	−Y m	−Y cm	A pont stereografikus összrendezői	Direcția – iránya	Borne vecine – A szomszédos határkő: Nr. – A kő száma	Unghiu	Törés szöge °	Törés szöge '	Distanța	Távolsága hm	Távolsága km	Orientare	Dél szöge °	Dél szöge '
1	2				6	7	8	9	10	11	12		13	14	15	16	17	18	19		20	21	22
PP 57	R.S.ROMÂNIA			ORAȘUL SÎNNICOLAUL MARE	10	PP		150122	50	122865	73			PP 56/a	0	0	0	175 (175	69 69)		98	27	50
														PP 58	147 (147	48 48	21 29)	305 (305	10 10)		246	16	11
PP 58					11	PP		149999	72	123145	03			PP 57	0	0	0	305 (305	10 10)		66	16	11
														PP 59	170 (170	08 08	19 23)	292 (292	68 69)		236	24	30
PP 59		TIMIȘ			,,	PP		149837	79	123388	83			PP 58	0	0	0	292 (292	68 69)		56	24	30
														PP 60	164 (164	02 02	45 44)	250 (250	43 45)		220	27	15
PP 60					,,	PP		149647	23	123551	32			PP 59	0	0	0	250 (250	43 15)		40	27	15
														PP 61	180 (180	14 13	02 38)	154 (154	80 81)		220	41	17
PP 61					,,	PP		149529	85	123652	24			PP 60	0	0	0	154 (154	80 81)		40	41	17
														PP 62	190 (190	02 01	20 40)	155 (155	54 50)		230	43	37

Punctele turului de orizont — A látókörben lévő pontok: Reperaj (semnal) – Jel	Numele sau denumirea – Neve vagy megjelölése	Unghiuri: Unghiul °	Unghiuri: Unghiul '	Unghiuri: Unghiul ''	Reperaj (semnal) al bornelor intermediare: Distanța hm	Reperaj (semnal) al bornelor intermediare: Távolsága km	A közbeiktatott kő részletes meghatározása: Abscisa m	A közbeiktatott kő részletes meghatározása: Mértszék cm	Ordonata m	Irányszög dező cm	Crochiul elementelor de reperaj – A pontok helyzet vázlata	Altitudinea vîrfului bornei – A kő tetszöge: m	cm	Observații – Megjegyzés és észrevétel	Descriere și observații
23	24	25	26	27	28	29	30	31	32	33	34	35	36	37	
												90	76		
												87	76		
												88	74		
												90	14		
												88	93		

SECȚIUNEA: „A"

Nr. borne/–A kő száma	Teritoriul – Terület: Statul – Ország	Județul – Vármegye	Plasa – Járás	Comuna – Község	Indicatrice hârtii 1:5000 / 1:5000 térképlap száma	Felul bornei – A kő neme	Crochiu de amplasament – Helyszínrajz	Coordonate absolute rectangulare: +X m	+X cm	−Y m	−Y cm	A pont stereografikus összrendezői: +X m	+X cm	−Y m	−Y cm	Elemente de reperaj – Borne vecine – A szomszédos határkő: Direcția – irány	Nr. / A kő száma borne	Unghiul – Törés szöge: °	r	"	Distanța – Távolság: m	cm	Orientare – Dél szöge: °	r	"
1	2	3	4	5	6	7	8	9	10	11	12					13	14	15	16	17	18	19	20	21	22
PP 62	R.S.ROMÂNIA	TIMIȘ		ORAȘUL ȘINNICOLAUL MARE	11	PP		149431	39	123772	65					↑	PP 61	0	0	0	155 (155	54 50)	50	43	
																↓	PP 63	184 (184	09 09	02 10)	144 (144	23 20)	234	52	39
PP 63					''	PP	Rivière Muré / PP63 / R.S.ROMÂNIA	149348	41	123890	62					↑	PP 62	0	0	0	144 (144	23 20)	54	52	39
																↓	PP 64	149 (149	03 03	48 19)	226 (225	03 94)	203	56	27
PP 64					''	PP	Rivière Muré / PP64 / R.S.ROMÂNIA	149141	83	123982	34					↑	PP 63	0	0	0	226 (225	03 94)	23	56	27
																↓	PP 65	162 (162	46 45	03 42)	208 (208	96 87)	186	42	30
PP 65					''	PP		148934	30	124006	75					↑	PP 64	0	0	0	208 (208	96 87)	66	42	30
																↓	PP 66	167 (167	38 38	45 23)	240 (240	40 30)	174	21	15
PP 66				SARAVALE	''	PP		148695	07	123983	10					↑	PP 65	0	0	0	240 (240	40 30)	354	21	15
																↓	PP 67	185 (185	05 04	13 22)	224 (224	54 48)	179	26	28

„A" SZAKASZ:

– Adatok a meghatározáshoz

Nr. de ordine a punctelor de reper / Repülőpontok sorszáma	Punctele turului de orizont – A látókörben lévő pontok: Numele sau denumirea / Neve vagy megjelölése	Unghiul – Irány szöge: °	r	"	Distanța – Távolság: hm	km	Reperaj particular al bornelor intermediare: Abscisa [1] m	cm	Metszék	A közbeiktatott kő részletes meghatározása: Ordonata [2] m	cm	Rendező	Crochiul elementelor de reperaj – A pontok helyzet vázlata	Altitudinea vîrfului bornei / A kő magassága: m	cm	Observații / Megjegyzés és észrevétel / Descriere pl
23	24	25	26	27	28	29	30	31		32	33		34	35	36	37
													PP63 / 141.28 / 141.28 / 111.56 / PP62 / R.S.ROMÂNIA / PP61	89	16	
													PP64 / 226.03 / 149.03 / 149.48 / PP63 / R.S.ROMÂNIA / PP62	89	01	
													PP65 / 208.96 / 167.38 / 167.45 / PP64 / R.S.ROMÂNIA / PP63	88	82	
													PP66 / 167.38 / 167.45 / PP65 / R.S.ROMÂNIA / PP64	88	66	
													PP67 / 185.05 / 185.13 / PP66 / R.S.ROMÂNIA / 224.54 / PP65	89	28	

SECȚIUNEA: „A"

Nr. borne – A kő száma	Teritoriul – Terület: Statul – Ország	Județul – Vármegye	Plasa – Járás	Comuna – Község	Indicarea hărții 1:5000 – térképlap száma	Felul borne – A kő neve	Crochiu de amplasament – Helyszínrajz	Coordonate absolute rectangulare +X m	+X cm	−Y m	−Y cm	A pont sztereografikus összrendezői
1	2	3	4	5	6	7	8	9	10	11	12	
PP 67	R.S.ROMÂNIA	TIMIȘ	SARAVALE		11	PP		148470	54	123980	91	
PP 68					"	PP		148247	29	123978	72	
PP 69					"	PP		148076	67	124019	44	
PP 70					"	PP		147966	46	124081	79	
PP 71					"	PP		147825	32	124160	51	

Elemente de reperaj – Borne vecine – A szomszédos határkő

Direcția → irány Nr.	A kő borne száma	Unghiul – Törés szöge °	'	"	Distanța – Távolság m	cm	Orientare – Dél szöge °	'	"
13	14	15	16	17	18	19	20	21	22
	PP 66	0	0	0	224 (224	54 48)	359	26	28
	PP 68	179 (179	59 59	48 49)	223 (223	26 20)	179	26	17
	PP 67	0	0	0	223 (223	26 20)	359	26	17
	PP 69	193 (193	59 59	06 49)	175 (175	41 36)	193	25	23
	PP 68	0	0	0	175 (175	41 36)	13	25	23
	PP 70	196 (196	04 04	32 55)	126 (126	62 58)	209	29	55
	PP 69	0	0	0	126 (126	62 58)	29	29	55
	PP 71	179 (179	39 38	07 57)	161 (161	61 55)	209	09	01
	PP 70	0	0	0	161 (161	61 55)	29	09	01
	PP 72	186 (186	57 57	31 47)	132 (132	68 62)	216	06	32

„A" SZAKASZ:

– Adatok a meghatározáshoz

Reper nr. – Reperpontok száma	Punctele turului de orizont – A látókörben lévő pontok: Numele sau denumirea – Neve vagy megjelölése	Unghiuri – Irány-szöge °	'	"	Distanța – Távolsága hm	km	Reperaj particular al borne-lor intermediare – A közbeiktatott kő részletes meghatározása: Abscisa m	cm	Metszék m	cm	Ordonate m	cm	Rendező m	cm	Crochiul elementelor de reperaj – A pontok helyzet vázlata
23	24	25	26	27	28	29	30	31			32		33		34
															PP68 / PP67 / R.S.ROMÂNIA / PP66
															PP69 / PP68 / R.S.ROMÂNIA / PP67
															PP70 / PP69 / R.S.ROMÂNIA / PP68
															PP71 / PP70 / R.S.ROMÂNIA / PP69
															PP72 / PP71 / R.S.ROMÂNIA / PP70

Altitudinea – Vízfolu borne – A kő csúcsa m	cm	Observații – Megjegyzés és észrevétel / Descriere și observații
35	36	37
88	86	
89	11	
89	05	
89	38	
89	46	

SECȚIUNEA: „A"

Nr. borne/– A kő száma	Teritoriul – Terület: Statul – Ország	Județul – Vármegye	Plasa – Járás	Comuna – Község	Indicarea hârții 1:5000 – térképlap száma 1:5000	Felul bornei – A kő neme	Crochiu de amplasament – Helyszínrajz	Coordonate absolute rectangulare: +X m	+X cm	−Y m	−Y cm	A pont stereografikus összrendezői: +X m	+X cm	−Y m	−Y cm	Elemente de reperaj – Borne vecine – A szomszédos határkő: Direcția – Iránya	Nr. borne/A kő száma	Unghiul – Töréspont	°	'	"	Distanța – Távolság	m	cm	Orientare – Dél szöge	°	'	"
1	2	3	4	5	6	7	8	9	10	11	12					13	14	15	16	17	18	19	20	21	22
PP 72					11	PP		147718	13	124238	70						PP 71	0	0	0	132 (132	68 62)	36	06	33
																	PP 73	182 (182	35 35	15 11)	157 (157	73 67)	218	41	48
PP 73					"	PP		147595	03	124337	31						PP 72	0	0	0	157 (157	73 67)	38	41	48
																	PP 74	191 (191	50 51	59 10)	153 (153	86 80)	230	32	47
PP 74	R.S.ROMÂNIA	TIMIȘ		SARAVALE	"	PP		147497	26	124456	11						PP 73	0	0	0	153 (153	86 80)	50	32	47
																	PP 75	187 (187	15 15	55 57)	156 (156	64 58)	237	48	42
PP 75					"	PP		147413	82	124588	67						PP 74	0	0	0	156 (156	64 58)	57	48	42
																	PP 76	188 (188	13 13	15 26)	140 (140	42 37)	246	01	57
PP 76					"	PP		147356	78	124716	98						PP 75	0	0	0	140 (140	42 37)	66	01	57
																	PP 77	185 (185	29 28	14 37)	107 (107	80 81)	251	31	11

„A" SZAKASZ:

– Adatok a meghatározáshoz

Reper/Punctul de control nr. – Reper/Kontrol pont száma	Numele sau denumirea	Neve vagy megjelölése	Unghiul – Irány – szöge: °	'	"	Distanța – Távolság: hm	km	Reperaj particular al bornelor intermediare: Abscisa m	cm	Metszék m	cm	A közbeiktatott kő részletes meghatározása: Ordonata m	cm	Rendező m	cm	Crochiul elementelor de reperaj	A pontok helyzetvázlata	Altitudinea văfului bornei – A kő orosz-hák magassága: m	cm	Megjegyzés és észrevétel	Descriere și observații
23	24		25	26	27	28	29	30	31			32	33			34		35	36		37
																	PP71 PP72 PP73 R.S.ROMÂNIA	89	42		
																	PP72 PP73 PP74 R.S.ROMÂNIA	88	55		
																	PP73 PP74 PP75 R.S.ROMÂNIA	88	53		
																	PP74 PP75 PP76 R.S.ROMÂNIA	89	18		
																	PP75 PP76 PP77 R.S.ROMÂNIA	88	52		

SECȚIUNEA: „A"

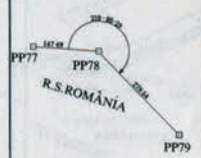
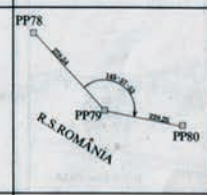
„A" SZAKASZ:

Nr. borne — A kő száma	Teritoriul — Terület: Statul — Ország	Județul — Vármegye	Plasa — Járás	Comuna — Község	Indicarea hărții 1:5000 térképlap száma	Felul bornei — A kő neve	Crochiu de amplasament — Helyszínrajz	Coordonate absolute rectangulare — A pont sztereografikus összerendezői: +X m	+X cm	−Y m	−Y cm
1	2	3	4	5	6	7	8	9	10	11	12
PP 77	R.S.ROMÂNIA	TIMIȘ	SĂRAVALE		12	PP		147 322	61	124 819	22
PP 78					"	PP		147 332	18	124 966	40
PP 79					"	PP		147 521	48	125 170	76
PP 80					"	PP		147 556	29	125 396	40
PP 81					"	PP		147 627	67	125 558	44

Elemente de reperaj — Borne vecine — A szomszédos határkő: Direcția — Irány	Nr. — A kő száma	Unghiu — Szög °	'	"	Distanța — Távolság m	cm	Orientare — Dél szöge °	'	"
13	14	15	16	17	18	19	20	21	22
↑	PP 76	0	0	0	107 (107	80 81)	71	31	11
↓	PP 78	202 (202	12 12	02 17)	147 (147	49 49)	273	43	13
↑	PP 77	0	0	0	147 (147	49 49)	93	43	13
↓	PP 79	219 (219	05 05	20 28)	278 (278	56 54)	312	48	33
↑	PP 78	0	0	0	278 (278	56 54)	132	48	33
↓	PP 80	145 (145	57 57	39 53)	228 (228	31 25)	278	46	12
↑	PP 79	0	0	0	228 (228	31 25)	98	46	12
↓	PP 81	195 (194	00 59	14 13)	177 (177	07 03)	293	46	26
↑	PP 80	0	0	0	177 (177	07 03)	113	46	26
↓	PP 82	195 (195	06 07	32 05)	288 (288	85 81)	308	52	58

— Adatok a meghatározáshoz.

Punctele turului de orizont — A látókörben lévő pontok: Nr. de ordine al reperului — Reperaj sorszáma	Numele sau denumirea — Neve vagy megjelölése	Unghiuri — Szögek: °	'	"	Distanța — Távolság hm	km	Reperaj particular al bornelor intermediare — Egyéni reperek a közbeiktatott kő részletes meghatározása: Abscisa — Abszcissza m	cm	Metszék — Ordonată — Ordináta m	cm	Rendező — Irányszög °	'	"
23	24	25	26	27	28	29	30	31	32	33			

Crochiul elementelor de reperaj — A pontok helyzet vázlata	Altitudinea vârfului bornei — A kő tetőszintje m	cm	Observații — Megjegyzés és észrevétel — Descriere și observații
34	35	36	37
	88	46	
	89	07	
	89	66	
	89	83	
	89	66	

SECȚIUNEA: „A"

„A" SZAKASZ:

Nr. borne — A kő száma	Teritoriul — Terület: Statul — Ország	Județul — Vármegye	Plasa — Járás	Comuna — Község	Indicatorul N. 5/5000 sferturi 1:5000	Felul borne — A kő neve	Crochiu de amplasament — Helyszínrajz	Coordonate absolute rectangulare: +X m	+X cm	−Y m	−Y cm	A pont sztereografikus összrendezői	Elemente de reperaj — Borne vecine — A szomszédos határkő: Direcția — Irány	A. kő száma	Unghiul — Szög °	'	"	Distanța — Távolsága km	m	cm	Orientare — Dél szöge °	'	"
1	2	3	4	5	6	7	8	9	10	11	12		13	14	15	16	17	18	19	20	21	22
PP 82	R.S.ROMÂNIA	TIMIȘ		SĂRAVALE	11	PP	Riviera Murăș PP82 R.S.ROMÂNIA	147	808	99	125	783	29		PP 81	0	0	0	288 (288)	85 (81)	128	52	58
															PP 83	167 (167	17 17	40 20)	231 (231	98 95)	296	10	38
PP 83					12	PP	Riviera Murăș PP83 R.S.ROMÂNIA	147	911	33	125	991	48		PP 82	0	0	0	231 (231	98 95)	116	10	38
															PP 84	165 (165	24 24	34 44)	302 (302	36 34)	281	35	12
PP 84					"	PP	Riviera Murăș PP84 R.S.ROMÂNIA	147	972	06	126	287	68		PP 83	0	0	0	302 (302	36 34)	101	35	12
															PP 85	158 (158	05 05	57 36)	182 (182	92 92)	259	41	09
PP 85					"	PP	Riviera Murăș PP85 R.S.ROMÂNIA	147	939	31	126	467	64		PP 84	0	0	0	182 (182	92 92)	79	41	09
															PP 86	179 (179	48 48	34 30)	187 (187	42 42)	259	29	43
PP 86					"	PP		147	905	14	126	651	92		PP 85	0	0	0	187 (187	42 42)	79	29	43
															'PP 87	180 (180	46 48	15 36)	126 (126	63 60)	260	15	58

— Adatok a meghatározáshoz

Nr. reperajului pereților — A pont száma	Numele sau denumirea — Neve vagy megjelölése	Unghiul — Szög °	'	"	Direcția — Irány szöge	Distanța — Távolsága hm	km	Punctele turului de orizont — A látókörben lévő pontok: Reperaj particular al bornelor vecine — mediare — Abscisa — Abszcisz m	cm	Ordonata — Ordináta m	cm	A közbeiktatott kő részletes meghatározása — Remediuz — cm	Crochiul elementelor de reperaj — A pontok helyzetvázlata	Altitudinea deasupra nivelului mării — A kő magassága m	cm	Meginginyzés și observație — Megjegyzés és észrevétel — Descriere și observații
23	24	25	26	27	28	29		30	31	32	33		34	35	36	37
PP 81													PP81 PP82 PP83 R.S.ROMÂNIA	88	84	
PP 82													PP82 PP83 PP84 R.S.ROMÂNIA	89	25	
PP 83													PP83 PP84 PP85 R.S.ROMÂNIA	90	66	
PP 84													PP84 PP85 PP86 R.S.ROMÂNIA	89	13	
PP 85													PP85 PP86 PP87 R.S.ROMÂNIA	89	35	
PP 86																

SECȚIUNEA: „A"

Nr. borne – A kő száma	Teritoriul – Terület: Statul – Ország	Județul – Vármegye	Plasa – Járás	Comuna – Község	Indicarea hărții 1:5000 sorszáma 1:5000	Felul borne – A kő neme	Crochiu de amplasament – Helyszínrajz	Coordonate absolute rectangulare: +X m	+X cm	−Y m	−Y cm	A punct stereografikus összerendezői	Elemente de reperaj – Borne vecine – A szomszédos határkő: Direcția – irány: Nr.	A kő száma borne	Unghiul: °	'	"	Distanța – Távolság: m	cm	Orientare: °	'	"
1	2	3	4	5	6	7	8	9	10	11	12		14	15	16	17	18	18	20	21	22
PP 87	R.S. ROMÂNIA	TIMIȘ	SARAVALE		12	PP	N S E D	147 883	73	126 776	73		PP 86	0	0	0	126 (126	63 60)	80	15	58
													PP 88	176 (176	34 35	52 04)	185 (185	41 37)	256	50	50
PP 88					"	PP		147 841	54	126 957	28		PP 87	0	0	0	185 (185	41 37)	76	50	50
													PP 89	143 (143	12 12	47 00)	166 (165	05 97)	220	03	37
PP 89					"	PP		147 714	45	127 064	15		PP 88	0	0	0	166 (165	05 97)	40	03	37
													PP 90	154 (154	43 43	58 12)	172 (172	25 16)	194	47	35
PP 90					"	PP		147 547	91	127 108	13		PP 89	0	0	0	172 (172	25 16)	14	47	35
													PP 91	179 (179	58 58	56 58)	173 (173	75 66)	194	46	31
PP 91	R.S. ROMÂNIA	TIMIȘ	IGRIȘ		"	PP	Riviera Hotel PP91 R.S. ROMÂNIA	147 379	91	127 152	44		PP 90	0	0	0	173 (173	75 66)	14	46	31
													PP 92	168 (168	58 58	31 28)	204 (204	24 15)	183	45	02

„A" SZAKASZ:

– Adatok a meghatározáshoz

Nr. de ordine a punctelor	Numele sau denumirea	Neve vagy megjelölése	Unghiuri: °	'	"	Irány – szöge: °	'	"	Distanța – Távolsága: hm	km	Reperaj particular al bornelor învecinate – mediare: Abscise – m	cm	A közbeiktatott kő részletes meghatározása: Abszcissza – Mester szék m	cm	Ordonate – Rendező m	cm	Crochiul elementelor de reperaj	A pontok helyzet vázlata	Altitudinea vîrfului borne – A kő magassága: m	cm	Observații – Megjegyzés és észrevétel / Descriere și observații
23	24		25	26	27	28			29		30	31	32	33			34		35	36	37
																		PP88 PP87 PP86 R.S. ROMÂNIA	89	38	
																		PP89 PP88 PP87 R.S. ROMÂNIA	89	75	
																		PP90 PP89 PP88 R.S. ROMÂNIA	89	87	
																		PP91 PP90 PP89 R.S. ROMÂNIA	89	15	
																		PP92 PP91 PP90 R.S. ROMÂNIA	89	40	

SECȚIUNEA: „A"

„A" SZAKASZ:

Nr. borne – A kő száma	Teritoriul – Terület: Statul – Ország	Județul – Vármegye	Plasa – Járás	Comuna – Község	Indicarea hărții, 1:5000 – térképlap száma 1:5000	Felul borne – A kő neme	Crochiu de amplasament – Helyszínrajz	Coordonate absolute rectangulare: +X m	+X cm	−Y m	−Y cm	A pont sztereografikus összerendezői
1	2	3	4	5	6	7	8	9	10	11	12	
PP 92	R.S. ROMÂNIA	TIMIȘ		IGRIȘ	12	PP		147 176	10	127 165	80	
PP 93					13	PP		146 996	75	127 214	49	
PP 94					"	PP		146 819	20	127 245	43	
PP 95					"	PP		146 641	98	127 379	07	
PP 96					"	PP		146 503	19	127 518	81	

Elemente de reperaj – Borne vecine – A szomszédos határkő

Direcția – Iránya	Nr. borne – A kő száma	Unghiul – Szöge °	'	"	Distanța – Távolsága m	cm
14	15	16	17	18	19	
	PP 91	0	0	0	204 (204	24 15)
	PP 93	191 (191	26 26	17 31)	185 (185	84 75)
	PP 92	0	0	0	185 (185	84 75)
	PP 94	174 (174	41 40	48 37)	180 (180	22 16)
	PP 93	0	0	0	180 (180	22 16)
	PP 95	207 (207	08 08	04 40)	221 (221	96 87)
	PP 94	0	0	0	221 (221	96 87)
	PP 96	188 (188	10 10	33 42)	196 (196	95 87)
	PP 95	0	0	0	196 (196	95 87)
	PP 97	180 (180	02 01	00 56)	147 (147	13 07)

Distanța – Távolsága hm | km

Orientare – Dél szöge ° | ' | "

hm	km	Orientare – Dél szöge °	'	"
20	21	22		
2	04	03	45	02
1	95	195	11	19
1	89	15	11	19
1	80	189	53	07
2	17	09	53	07
2	21	217	01	11
2	25	37	01	11
2	25	225	11	44
2	25	45	11	44
2	25	225	13	44

— Adatok a meghatározáshoz

Nr. reperelor punctelor – A pontok száma	Numele sau denumirea – Neve vagy megjelölése	Punctele turului de orizont – A látókörben lévő pontok: Unghiul – Szöge °	'	"	Direcția – Irány + szöge °	'	"	Distanța – Távolsága hm	km	Reperaj particular al bornelor vecinate – Abscisa m	cm	Mets – szék	A kőrbeiktatott kő részletes meghatározása: Ordonata m	cm	Rendező	Crochiul elementelor de reperaj – A pontok helyzet vázlata
23	24	25	26	27	28			29		30	31		32	33		34
																PP93 PP92 R.S.ROMÂNIA PP91
																PP94 PP93 R.S.ROMÂNIA PP92
																PP95 PP94 R.S.ROMÂNIA PP93
																PP96 PP95 R.S.ROMÂNIA PP94
																PP97 PP96 R.S.ROMÂNIA PP95

Altitudinea vârfului bornei – A kő csúcsa m	cm	Observații – Megjegyzés és észrevétel	Descrierea și observații – A kő megírása
35	36	37	
89	31		
89	80		
90	31		
90	10		
90	41		

SECȚIUNEA: „A"

„A" SZAKASZ:

Nr. bornei – A kő száma	Teritoriul – Terület: Statul – Ország	Județul – Vármegye	Plasa – Járás	Comuna – Község	Indicarea hărții 1:5000 sferoidul 1:5000 – térképlap száma	Felul bornei – A kő neme	Crochiu de amplasament – Helyszínrajz	Coordonate absolute rectangulare – Abszolút derékszögű koordináták: +X m	+X cm	−Y m	−Y cm	A pont stereografikus ősszrendezői: Elemente de reperaj – Adatok a meghatározáshoz: Borne vecine – A szomszédos határkő: Direcția – Irány: Nr.	A kő száma Borne	Unghiul – Szög: °	'	"	Distanța – Távolság: hm	km	Punctele turului de orizont – A látókörben lévő pontok: Numele sau denumirea – Neve vagy megjelölése	Unghiul – Szög: °	'	"	Distanța – Távolság: hm	km	Reperaj particular al bornelor intermediare – Egyéni jelek a közbeiktatott kő részletes meghatározásához: Abscisa – Abszcissza: m	cm	Mediana – Középszélesség: m	cm	Ordonata – Ordináta: m	cm	Rambleiul – Rámpa: m	cm	Crochiul elementelor de reperaj – A pontok helyzet vázlata	Altitudinea – Tengerszint feletti magasság: A kő tövének – A kő magassága: m	cm	Observații – Megjegyzés és észrevétel – Descriere și observații
1	2	3	4	5	6	7	8	9	10	11	12	13	14	15	16	17	18	19	20	21	22	23	24	25	26	27	28	29	30	31	32	33	34	35	36	37						
PP 97	R.S. ROMÂNIA	TIMIȘ		IGRIȘ	13	PP	Riviera Mureș; PP97; R.S.ROMÂNIA	146 399	57	127 623	26		PP 96	0	0	0	147	13																											
													PP 98	180 (180 | 23 22 | 44 00)	142 (142 | 13 21)																											
PP 98					"	PP		146 308	17	127 724	85		PP 97	0	0	0	142 (142	13 21)																											
													PP 99	199 (199 | 16 16 | 07 01)	137 (137 | 63 68)																											
PP 99					"	PP		146 241	77	127 849	48		PP 98	0	0	0	137 (137	6 68)																											
													PP 100	199 (199 | 36 36 | 53 23)	196 (196 | 63 65)																											
PP 100					"	PP	Riviera Mureș; PP100; R.S.ROMÂNIA	146 222	95	128 045	20		PP 99	0	0	0	196 (196	63 65)																											
													A 61	100 (99 | 01 59 | 46 35)	245 (245 | 50 50)																											
PP 15	MNK	CSONGRÁD	MAKÓ	APÁTFALVA	7	PP	MNK; Csárdai; PP 15; Riviera Mureș	144 060	62	115 054	08		PP 14	0	0	0	229 (229	52 52)																											
													PP 16	192 (192 | 08 08 | 04 04)	182 (182 | 83 83)																											
PP 16						PP		144 139	77	115 218	89		PP 15	0	0	0	182 (182	83 83)																											
													PP 17	168 (168 | 26 26 | 11 11)	189 (189 | 79 83)																											

— Adatok a meghatározáshoz

Punctele turului de orizont – A látókörben lévő pontok: Nr.-ne Nappi pontok száma; Numele sau denumirea – Neve vagy megjelölése; Unghiul – Szög: °, ', "; Direcția – Irány; Distanța – Távolság: hm, km

Reperaj particular al bornelor intermediare – Egyéni jelek a közbeiktatott kő részletes meghatározásához: Abscisa – Abszcissza: m, cm; Mediana – Középszélesség: m, cm; Ordonata – Ordináta: m, cm; Rambleiul – Rámpa: m, cm

Crochiul elementelor de reperaj – A pontok helyzet vázlata: N, É, S, D

Altitudinea – Tengerszint feletti magasság: A kő tövének – A kő magassága: m, cm

Observații – Megjegyzés és észrevétel – Descriere și observații

Nr.-ne Nappi pontok száma	Numele sau denumirea – Neve vagy megjelölése	Unghiul – Szög: °	'	"	Direcția – Irány	Distanța – Távolság: hm	km	Abscisa – Abszcissza: m	cm	Mediana – Középszélesség: m	cm	Ordonata – Ordináta: m	cm	Rambleiul – Rámpa: m	cm	Crochiul elementelor de reperaj – A pontok helyzet vázlata	Altitudinea – Tengerszint feletti magasság: A kő tövének – A kő magassága: m	cm	Observații – Megjegyzés és észrevétel – Descriere și observații
23	24	25	26	27	28	29	30	31	32	33	34	35	36	37					
																PP98; PP97; PP96; R.S.ROMÂNIA	90	17	
																PP99; PP98; PP97; R.S.ROMÂNIA	90	60	
																PP98; PP99; PP100; R.S.ROMÂNIA	90	60	
																A 61; PP99; PP100; R.S.ROMÂNIA	90	76	
																MNK; PP14; PP15; PP16	86	51	
																MNK; PP15; PP17; PP16	86	36	

„A" SZAKASZ

SECȚIUNEA: „A"

A kő száma – Nr. borne	Terület – Teritoriul: Statul –	Megye – Județul	Plasa –	Község – Comuna	Indicarea hărții 1:5000: sorszáma lap száma	A kő neme – Felul borne	Helyszínrajz – Crochiu de amplasament	A pont stereografikus összrendezői – Coordonate absolute rectangulare: +X m	cm	−Y m	cm	Adatok a meghatározáshoz – A szomszédos határkő – Borne vecine: Irány – Direcția	A kő száma – Nr. borne	Törés szöge – Unghiu: -	'	"	Távolsága – Distanța: m	cm	Dél-szöge – Orientare: -	'	"
1	2	3	4	5	6	7	8	9	10	11	12	13	14	15	16	17	18	19	20	21	22
PP 17					7	PP		114183	97	115402	97	↑	PP 16	0	0	0	189	79	104	05	20
												↓	PP 18	188 (188	42 42	40 33	206 (206	36 41	292	48	00
PP 18						PP	MNK PP 18	144265	94	115593	21	↑	PP 17	0	0	0	206 (206	36 41	112	48	00
												↓	PP 19	179 (179	08 08	59 42	252 (252	38 44	291	56	59
PP 19	MNK	CSONGRÁD	MAKÓ	APÁTFALVA		PP		144360	28	115827	30	↑	PP 18	0	0	0	252 (252	38 44	111	56	59
												↓	PP 20	181 (181	06 06	11 11	508 (508	81 81	293	03	10
PP 20						PP		144559	52	116295	48	↑	PP 19	0	0	0	508 (508	81 81	113	03	10
												↓	PP 21	184 (184	35 35	46 46	306 (306	62 66	297	38	56
PP 21						PP	MNK PP 21	144701	81	116567	09	↑	PP 20	0	0	0	306 (306	62 66	117	38	56
												↓	PP 22	207 (207	55 55	52 47	215 (215	12 15	325	34	48

Reper pon Nr. reh. – Punctele de reper: Nr. száma/parafor	Neve vagy megjelölése – Numele sau denumirea	A látókörben lévő pontok – Punctele turului de orizont: Irány szöge – Unghiu: -	'	"	Távolsága – Distanța: km	hm	A közbeiktatott kő részletes meghatározása – Reperaj parțial intermediar: Metszék (+) – Abszcisa	cm	Reperaj parțial intermediar: Rendszám (+) – Ordonate	cm	A pontok helyzet vázlata – Crochiul elementelor de reperaj	A kő száma és neme – Nr. borne Alliaj/fontă	m	cm	Megjegyzés és észrevétel – Descriere si observații
23	24	25	26	27	28	29	30	31	32	33	34	35			37
											MNK PP16 PP17 PP18		85	93	
											MNK PP17 PP18 PP19		88	94	
											MNK PP18 PP19 PP20		88	70	
											MNK PP19 PP20 PP21		86	21	
											PP20 MNK PP21 PP22		85	58	

„A" SZAKASZ

SECȚIUNEA „A"

A kő száma – Nr. borne	Terület – Teritoriul: Állat – Stat	Ország – Țara	Vármegye – Județul	Járás – Plasa	Község – Comuna	1:50000 sorszám – Indicarea hărții	lap száma – foaia	A kő neve – Felul borne	Helyszínrajz – Crochiu de amplasament	A pont stereografikus összrendezői – Coordonate absolute rectangulare: + X m	+ X cm	− Y m	− Y cm	Adatok a meghatározáshoz – A szomszédos határkő – Borne vecine: Irány – Direcția	A kő száma – Nr. borne	Törés szöge – Unghiu: °	'	"	Távolsága – Distanța: m	cm	Dél – Sud: °	'	"	Orientare: °	'	"
1	2	3	4	5	6	7		8		9	10	11	12	13	14	15	16	17	18	19	20	21	22		
PP 22	MNK	CSONGRÁD	MAKÓ		APÁTFALVA	7		PP		144 879	27	116 688	69	↑	PP 21	0	0	0	215 (215	12 15)	145	34	48		
														↓	PP 23	172 (172	55	10	132 (132	88 88)	318	29	58		
PP 23								PP	MNK PP23	144 978	79	116 776	74	↑	PP 22	0	0	0	132 (132	88 88)	138	29	58		
														↓	PP 24/a	179 (179	58	28 27)	163 (163	27 27)	318	28	25		
PP 24/a								PP		145 101	02	116 884	98	↑	PP 23	0	0	0	163 (163	27 27)	138	28	25		
														↓	PP 24	185 (185	06	07 07)	264 (264	23 27)	323	34	32		
PP 24						8		PP	MNK PP24	145 313	63	117 041	87	↑	PP 24/a	0	0	0	264 (264	23 27)	143	34	32		
														↓	PP 25	155 (155	02	27 30)	300 (300	10 14)	298	36	59		
PP 25								PP	MNK PP25	145 457	36	117 305	31	↑	PP 24	0	0	0	300 (300	10 14)	118	36	59		
														↓	PP 26	192 (192	48	35 36)	208 (208	39 41)	311	25	34		

– Elemente de reperaj

Nyer pont Nr. rînd	A létkörben lévő pontok – Punctele turului de orizont: Neve vagy megjelölése – Numele sau denumirea	Irány-szöge – Unghiuri: °	'	"	Távolsága – Distanța: km	hm	A kőzbeiktatott kő részletes meghatározása – Reperaj partial bornelor intermediare: Méret (+) – Mărimea	Alak – Forma	Reperaj particular bornelor intermediare: Rendező (+) – Ordonate	Orientare	A pontok helyzet vázlata – Crochiul elementelor de reperaj	A kő száma – Nr. borne	Megjegyzés és észrevétel – Descriere si observatii
23	24	25	26	27	28	29	30	31	32	33	34	35	37
											PP21 PP22 PP23 MNK	86	78
											PP22 PP23 PP 24/a MNK	87	43
											PP23 PP 24/a PP24 MNK	87	22
											PP24/a PP24 PP25 MNK	89	21
											PP24 PP25 PP26 MNK	89	24

„A" SZAKASZ

SECȚIUNEA: „A"

A pont száma – Nr. borne	Terület – Teritoriul: Statul –	Terület – Teritoriul: Országrész – Județul	Terület – Teritoriul: Vármegye – Județul	Terület – Teritoriul: Járás – Plasa	Terület – Teritoriul: Község – Comuna	Indicatrix harmadrendű háromszögelési lap száma 1:5000	Helyszínrajz – Crochiu de amplasament	A pont stereografikus összerendezői + X m	+ X cm	– Y m	– Y cm	Adatok a meghatározáshoz – Date pentru determinare: A szomszédos határkő – Borne vecine: Irány – Direcția	A szomszédos határkő – Borne vecine: A kő száma – Nr. borne	Törés szöge – Unghiu	Távolsága – Distanța m	cm	Helyszínrajz – Crochiu de amplasament	Coordonate absolute rectangulare: Dél (–) – Sud (–) m	cm	Orient (+) – Est (+) m	cm	A kő rövid megnevezése – Descrierea pe scurt a semnului de hotar	Állandósítása – Stabilirea bornei m	cm	Megjegyzés és észrevétel – Descriere și observații
1	2	3	4	5	6	7	8	9	10	11	12	13	14	15	16	17	18	19	20	21	22	23	24	25	26
PP 26	MNK	CSONGRÁD	MAKÓ	APÁTFALVA		8		145 595	24	117 461	56		PP 25	0	0	0	208 (208	39 41)	131	25	34				
													PP 27	188 (188	02 02	56 56)	246 (246	14 14)	319	28	30				
PP 27								145 782	34	117 621	50		PP 26	0	0	0	246 (246	14 14)	139	28	30				
													PP 28	163 (163	04 04	54 54)	208 (208	35 35)	302	33	24				
PP 28								145 894	46	117 797	11		PP 27	0	0	0	208 (208	35 35)	122	33	24				
													PP 29	178 (178	04 04	35 35)	246 (246	67 67)	300	37	59				
PP 29								146 020	15	118 009	38		PP 28	0	0	0	246 (246	67 67)	120	37	59				
													PP 30	171 (171	45 45	49 49)	171 (171	78 78)	292	23	48				
PP 30								146 085	60	118 168	18		PP 29	0	0	0	171 (171	78 78)	112	23	48				
													PP 31	198 (198	49 49	18 18)	270 (270	28 28)	311	13	06				

A tájékozásban lévő pontok – Punctele turului de prizonet: A pont száma – Nr. punctului	Neve vagy megjelölése – Numele sau denumirea	Irány-szöge – Unghiu		Távolsága – Distanța km	hm	A közbeeső részletes meghatározása – Determinarea amănunțită a punctelor intermediare: Mélység (–) – Adâncimea	cm	Reperaj particular de hotar intermediar: Rendező (–) – Ordonata	cm	A pontok helyzet vázlata – Crochiul elementelor de reperaj	A kő rövid megnevezése – Descrierea pe scurt a semnului de hotar	Állandósítása – Stabilirea bornei m	cm	Megjegyzés és észrevétel – Descriere și observații
23	24	25	26	27	28	29	30	31	32	33	34	35	36	37
												87	13	
												87	38	
												86	70	
												86	84	
												86	71	

„A" SZAKASZ

SECȚIUNEA: „A"

A. kő száma – Nr. borne	Terület – Teritoriul: Ország – Stat	Vármegye – Județul	Járás – Plasa	Község – Comuna	1:5000 térkép: lap száma – Indicarea hărții: 1:5000	A. kő száma – Nr. borne	Helyszínrajz – Crochiu de amplasament	A pont sztereografikus összerendezői: +X m	+X cm	−Y m	−Y cm	Adatok a meghatározáshoz – A szomszédos határkő – Borne vecine: Irány – Direcția	A. kő száma – Nr. borne	Törés szöge	Ungh.	Távolsága	Distanța m	Distanța cm	Dél-szöge	Orientare '	Orientare "
1	2	3	4	5	6	7	8	9	10	11	12	13	14	15	16	17	18	19	20	21	22
PP 31	MNK	CSONGRÁD	MAKÓ	MAGYARCSANÁD APÁTFALVA	8	PP	MNK PP31	146 263	70	118 371	49	↑	PP 30	0	0	0	270 (270 | 28 28)	131	13	06
												↓	PP 32	186 (186	51 51	27 27)	275 (275	42 42)	318	04	33
PP 32						PP		146 468	62	118 555	51	↑	PP 31	0	0	0	275 (275 | 42 42)	138	04	33
												↓	PP 33	172 (172	57 57	27 27)	209 (209	96 96)	311	02	00
PP 33						PP		146 606	46	118 713	89	↑	PP 32	0	0	0	209 (209 | 96 96)	131	02	00
												↓	PP 34/a	177 (177	02 02	46 46)	490 (490	55 55)	308	04	46
PP 34/a						PP		146 909	01	119 100	03	↑	PP 33	0	0	0	490 (490 | 55 55)	128	04	46
												↓	PP 34	176 (176	56 56	16 16)	274 (274	23 23)	305	01	02
PP 34					9	PP	MNK PP34	147 066	37	119 324	62	↑	PP 34/a	0	0	0	274 (274 | 23 23)	125	01	02
												↓	PP 35	182 (182	40 40	44 44)	248 (248	17 17)	307	41	46

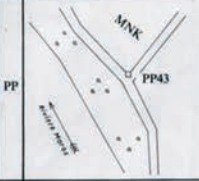
Punct pct. Nr. crt.	Neve vagy megjelölése – Numele sau denumirea	Irány-szöge – Ungh.	'	"	Távolsága – Distanța km	hm	A közbeiktatott kőrészletes meghatározás – Mett.	cm	Abscisa (+)	Reperaj parțial borne intermediare – Rendező (+)	Ordonate	A pontok helyzet vázlata – Crochiul elementelor de reperaj	A kő csúcsmagassága – Altitudine vârfului borne m	cm	Megjegyzés és észrevétel – Descriere și observații
23	24	25	26	27	28	29	30	31	32	33		34	35		37
												PP30 MNK PP31 PP32	87	39	
												PP31 MNK PP32 PP33	87	72	
												PP32 MNK PP33 PP34/a	87	65	
												PP33 MNK PP34/a PP34	87	63	
												PP34/a MNK PP34 PP35	87	68	

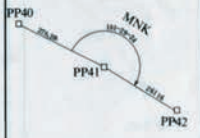
„A" SZAKASZ

A kő száma – Nr. borne	Terület – Teritoriul: Ország – Statul	Vármegye – Judeţul	Járás – Plasa	Község – Comuna	1:5000 vagy/sau 1:2000 Index a hárs. szám. – Indicarea hărţii nr.	A kő neme – Felul borne	Helyszínrajz – Crochiu de amplasament	A pont stereografikus összrendezői – Coordonate ale punctului stereografic: +X m	+X cm	−Y m	−Y cm	Adatok a meghatározáshoz – A szomszédos határkő – Borne vecine: Irány – Direcţia	A kő száma – Nr. borne	Törés szöge – Unghiu	Ungh.	Ungh.	Távolság – Distanţa km	Távolság – Distanţa hm	Dél-szöge – Orientare	Dél-szöge – Orientare	Dél-szöge – Orientare
1	2	3	4	5	6	7	8	9	10	11	12	13	14	15	16	17	18	19	20	21	22
PP 35	MNK	CSONGRÁD	MAKÓ	MAGYARCSANÁD	9	PP		147 218	12	119 520	99		PP 34	0	0	0	248 (248	17 17)	127	41	46
													PP 36	173 (173	33 33	13 13)	240 (240	55 55)	301	14	59
PP 36						PP		147 342	91	119 726	64		PP 35	0	0	0	240 (240	55 55)	121	14	59
													PP 37	184 (184	00 00	19 19)	254 (254	12 12)	305	15	18
PP 37						PP	MNK PP37 Bereg Körös	147 489	59	119 934	15		PP 36	0	0	0	254 (254	12 12)	125	15	18
													PP 38	167 (167	13 13	11 11)	272 (272	86 86)	292	28	29
PP 38						PP		147 593	90	120 186	29		PP 37	0	0	0	272 (272	86 86)	112	28	29
													PP 39	178 (178	14 14	56 57)	249 (249	81 81)	290	43	26
PP 39						PP		147 682	30	120 419	94		PP 38	0	0	0	249 (249	81 81)	110	43	26
													PP 40	182 (182	54 54	13 13)	273 (273	84 84)	293	37	39

SECŢIUNEA „A"

Reper pon. Nr. / Nr. de ordine al reperului	Elemente de reperaj – Elemente de reperaj: Neve vagy megjelölése – Numele sau denumirea	A látókörben lévő pontok – Punctele turului de orizont: Irány-szöge – Unghiuri	Ungh.	Ungh.	Távolsága – Distanţa km	Távolsága – Distanţa hm	A közbeeső kőoszlopok részleges meghúzása – Metszések – Măsurarea intermediară a bornelor: Metszék – Măsurări	Ab-scise	Reperaj párhuzamos – Reperaj paralel: Rendező – Ordonate	Ordo-nate	A pontok helyzet vázlata – Crochiul elementelor de reperaj	A kő csúcsmagassága – Altitudinea vârfului borne: Altitudines	vârfului borne: m	vârfului borne: cm	Megjegyzés és észrevétel – Descriere si observaţii
22	24	25	26	27	28	29	30	31	32	33	34	35			37
											PP34 MNK PP35 PP36		87	73	
											PP35 MNK PP36 PP37		87	77	
											PP36 MNK PP37 PP38		87	39	
											PP37 MNK PP38 PP39		87	22	
											PP38 MNK PP39 PP40		87	65	

A kő száma – Nr. borne	Terület – Teritoriul: Ország – Statul	Vármegye – Județul	Járás – Plasa	Község – Comuna	1:5000 térkép – Indicarea hărții la 1:5000 száma	A kő neve – Felul borne	Helyszínrajza – Crochiu de amplasament	A pont sztereografikus összrendezői: +X m	+X cm	Coordonate absolute rectangulare: −Y m	−Y cm	Irány – Direcția	A kő száma – Nr. borne	Törés szöge – Unghiu	Unghiu	Távolság – Distanța	Dis	Dél-szöge – Orientare	Orientare
1	2	3	4	5	6	7	8	9	10	11	12	13	14	15	16	17	18	19	20	21	22
PP 40	MNK	CSONGRÁD	MAKÓ	MAGYARCSANÁD	10	PP		147 792	05	120 670	82	↑	PP 39	0	0	0	273 (273	84 84)	113	37	39
												↓	PP 41	192 (192	15 15	36 36)	278 (278	29 29)	305	53	15
PP 41						PP		147 955	18	120 896	28	↑	PP 40	0	0	0	278 (278	29 29)	125	53	15
												↓	PP 42	181 (181	29 29	25 24)	261 (261	16 16)	307	22	40
PP 42						PP		148 113	72	121 103	81	↑	PP 41	0	0	0	261 (261	16 16)	127	22	40
												↓	PP 43	188 (188	12 12	26 27)	271 (271	53 53)	315	35	06
PP 43						PP		148 307	67	121 293	84	↑	PP 42	0	0	0	271 (271	53 53)	135	35	06
												↓	PP 44	183 (183	19 19	32 32)	573 (573	28 27)	318	54	38
PP 44						PP		148 739	74	121 670	62	↑	PP 43	0	0	0	573 (573	28 27)	138	54	38
												↓	PP 45	175 (175	33 33	30 34)	269 (269	24 26)	314	28	08

Reper pon. Nr. reș.	A látókörben lévő pontok – Punctele turului de orizont: Neve vagy megjelölése – Numele sau denumirea	Irány-szöge – Unghiuri		Távolsága – Distanța		A közbeiktatott kőrészletes meghatározása – Mersul intermediar: Metszék – Abscise		Reperaj paricular al bornelor intermediare: Rendező – Ordonate		A pontok helyzet vázlata – Crochiul elementelor de reperaj	A kő csúcsmagassága – Altitudinea vârfului borne: m	cm	Megjegyzés és észrevétel – Descriere si observații
23	24	25	26	27	28	29	30	31	32	33	34	35	36	37
												87	89	
												87	63	
												88	42	
												88	43	
												87	70	

„A" SZAKASZ

SECȚIUNEA: „A"

A kő száma – Nr. borne	Terület – Teritoriul: Ország – Stat	Vármegye – Județul	Járás – Plasa	Község – Comună	1:5000 sorszám – Indicarea hartii: lap száma	A kő neme – Felul borne	Helyszínrajz – Crochiu de amplasament	A pont stereografikus összrendezői – Coordonate absolute rectangulare: +X m	+X cm	−Y m	−Y cm	Adatok a meghatározáshoz – A szomszédos határkő – Borne vecine: Irány – Direcția	A kő száma – Nr. borne	Törés szöge –	Unghiu –	–	Távolsága – Distanța m	cm	Dél – szöge '	Orientare "	"
1	2	3	4	5	6	7	8	9	10	11	12	13	14	15	16	17	18	19	20	21	22
PP 45	MNK	CSONGRÁD	MAKÓ	MAGYARCSANÁD	10	PP	MNK PP45	148 928	35	121 862	76		PP 44	0	0	0	269 (269	24 24)	134	28	08
													PP 46	181 (181	26 26	29 30)	271 (271	52 51)	315	54	37
PP 46						PP		149 123	37	122 051	68		PP 45	0	0	0	271 (271	52 51)	135	54	37
													PP 47	193 (193	58 58	06 16)	258 (258	83 82)	329	52	43
PP 47						PP		149 347	25	122 181	57		PP 46	0	0	0	258 (258	83 82)	149	52	43
													PP 48	167 (167	10 10	03 02)	274 (274	11 11)	317	02	46
PP 48						PP	PP48 MNK	149 547		122 368	35		PP 47	0	0	0	274 (274	11 11)	137	02	46
													PP 49	159 (159	20 20	07 06)	262 (261	07 98)	296	22	52
PP 49						PP		149 664	32	122 603	13		PP 48	0	0	0	262 (261	07 98)	116	22	52
													PP 50	168 (168	41 41	36 02)	229 (229	24 15)	285	04	29

Elemente de reperaj – A tăiăcăreț pontok – Punctele turului de orizont: Reper pon Nr. rînk száma/partiák	Neve vagy megjelölése – Numele sau denumirea	Irány-szöge – Unghiu	'	"	Távolsága – Distanța km	hm	A közbeiktatott kő részletes meghatározása – Mențiuni: Mat. szék (–)	Ab-scisa m	cm	Reperaj parțial borne-intermediare: Ren (–) dezó	Ordo-nate m	cm	A pontok helyzet váztata – Crochiul elementelor de reperaj	A kő száma – Nr. borne	Megjegyzés és észrevétel – Descriere si observatii
23	24	25	26	27	28	29	30	31	32	33			34	35	37
													PP44 MNK PP45 PP46	87	96
													PP45 MNK PP46 PP47	88	17
													PP46 MNK PP47 PP48	88	13
													PP47 MNK PP48 PP49	88	66
													MNK PP48 PP49 PP50	88	83

„A" SZAKASZ

SECȚIUNEA: „A"

A kő száma – Nr. borne	Terület – Teritoriul: Ország – Statul	Vármegye – Județul	Járás – Plasa	Község – Comuna	1:5000 térkép lap száma – Indicarea hărții	A kő neme – Felul borne	Helyszínrajz – Crochiu de amplasament	A pont sztereografikus összrendezői – Coordonate ab solute rectangulare: +X m	+X cm	−Y m	−Y cm	Adatok a meghatározáshoz – A szomszédos határkő – Borne vecine: Irány – Direcția	Nr. A kő száma – borne	Törés szöge – Unghiu		Távolsága – Distanța		Dőlésszöge – Orientare		
														-	-	km	hm	-	-	-
1	2	3	4	5	6	7	8	9	10	11	12	13	14	15	16	17	18	19	20	21	22
PP 50	MNK	CSONGRÁD	MAKÓ	MAGYARCSANÁD	10	PP		149 723	94	122 824	48	↑	PP 49	0	0	0	229 (229)	24 15)	105	04	29
												↓	PP 51	157 (157	45 45	51 14)	267 (267	45 34)	262	50	20
PP 51						PP		149 690	60	123 089	84	↑	PP 50	0	0	0	267 (267 | 45 34)	82	50	20
												↓	PP 52	164 (164	11 10	03 30)	194 (194	08 00)	247	01	23
PP 52						PP		149 614	84	123 268	52	↑	PP 51	0	0	0	194 (194 | 08 00)	67	01	23
												↓	PP 53	153 (153	07 07	45 45)	260 (260	31 31)	220	09	08
PP 53						PP	MNK PP53	149 415	88	123 436	37	↑	PP 52	0	0	0	260 (260 | 31 31)	40	09	08
												↓	PP 54	157 (157	15 15	08 08	247 (247 | 36 36)	197	24	16
PP 54						PP		149 179	84	123 510	36	↑	PP 53	0	0	0	247 (247 | 36 36)	17	24	16
												↓	PP 55	179 (179	25 25	26 25)	248 (248	56 56)	196	49	41

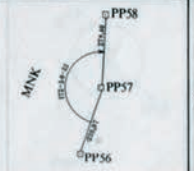
— Elemente de reperaj

Reperpont-ok száma/partiților – Nr.	A látókörben lévő pontok – Punctele turului de orizont: Neve vagy megjelölése – Numele sau denumirea	Irány-szöge – Unghiuri: -	-	-	Távolsága – Distanța: km	hm	A kitűzésnél a tont kő részleges meghatározása – Determinarea punctului de: Méretek – Măsurile: m	cm	Reperaj parțial de bornare intermediară – Reperaj cularal borne-arg: Rendező – Ordonate: m	cm	A pontok helyzet vázlata – Crochiul elementelor de reperaj	A kő dőlése – Înclinarea borne-lor: Állandósítás – Stabilirea: m	cm	Megjegyzés és észrevétel – Descriere si observații
23	24	25	26	27	28	29	30	31	32	33	34	35		37
											MNK PP49 PP50 PP51	88	88	
											MNK PP52 PP50 PP51	88	69	
											MNK PP53 PP52 PP51	88	81	
											MNK PP54 PP53 PP52	88	35	
											MNK PP55 PP54 PP53	88	20	

„A" SZAKASZ

A kő száma – Nr. borne	Terület – Teritoriul: Ország – Stat	Vármegye – Judeţul	Járás – Plasa	Község – Comuna	1:5000 lap száma – Indicarea hărţii	A kő neme – Felul bornei	Helyszínrajz – Crochiu de amplasament	A pont sztereografikus összrendezői – Coordonate absolute rectangulare: +X m	+X cm	-Y m	-Y cm	Adatok a meghatározáshoz – A szomszédos határkő – Borne vecine: Irány – Direcţia	A kő száma – Nr. bornei	Törés szöge – Unghiul			Távolsága – Distanţa m	Távolsága – Distanţa cm	Dél-szöge – Orientare		
1	2	3	4	5	6	7	8	9	10	11	12	13	14	15	16	17	18	19	20	21	22
PP 55	MNK	CSONGRÁD	MAKÓ	MAGYARCSANÁD	11	PP		148 941	92	123 582	32	↑ PP 54		0	0	0	248 (248	56 56)	16	49	41
												↓ PP 56		179 (179	07 07	11 01)	256 (256	96 96)	195	56	42
PP 56						PP		148 694	85	123 652	91	↑ PP 55		0	0	0	256 (256	96 96)	15	56	42
												↓ PP 57		174 (174	04 04	27 28)	239 (239	97 97)	190	01	10
PP 57						PP		148 458	54	123 694	66	↑ PP 56		0	0	0	239 (239	97 97)	10	01	10
												↓ PP 58		172 (172	50 50	33 33)	278 (278	40 40)	182	51	43
PP 58						PP		148 180	49	123 708	56	↑ PP 57		0	0	0	278 (278	40 40)	02	51	43
												↓ PP 59		189 (189	43 43	30 30)	343 (343	98 98)	192	35	13
PP 59						PP		147 844	78	123 783	52	↑ PP 58		0	0	0	343 (343	98 98)	12	35	13
												↓ PP 60		193 (193	58 58	18 18)	240 (240	97 96)	206	33	31

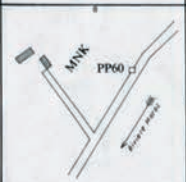
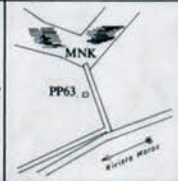
SECŢIUNEA „A"

Reper pon. Nr. reţea număr/gerbă	A lásókörben lévő pontok – Punctele turului de orizont: Neve vagy megjelölése – Numele sau denumirea	Irány szöge – Unghiul		Távolsága – Distanţa km	Távolsága – Distanţa hm	A kidolgozásba bevett kőrészlet meghatározása – Măsurătorile folosite la determinarea punctului: Méret – Mărimea m	Méret – Mărimea cm	Reperaj partiţi colular borne lor intermediare: Rendező – Ordonate m	Rendező – Ordonate cm	A pontok helyzet váziata – Crochiul elementelor de reperaj	A kő tűzési magassága – Altitudinea vârfului borne: m	A kő tűzési magassága – Altitudinea vârfului borne: cm	Megjegyzés és észrevétel – Descriere si observaţii
23	24	25	26 27	28	29	30	31	32	33	34	35		37
											88	50	
											88	80	
											88	67	
											89	00	
											88	64	

„A" SZAKASZ

SECȚIUNEA: „A"

A kő száma – Nr. borne	Terület – Teritoriul: Ország – Statul	Vármegye – Judeţul	Járás – Plasa	Község – Comuna	1:5000 sérülő- lap száma – Indicarea hărții
1	2	3	4	5	6
PP 60	MNK	CSONGRÁD	MAKÓ	MAGYARCSANÁD	11
PP 61					
PP 62					
PP 63					
PP 64					

A kő neme – Felul borne	Helyszínrajz – Crochiu de amplasament	A pont sztereografikus összrendezői – Coordonate absolute rectangulare +X m	+X cm	−Y m	−Y cm
7	8	9	10	11	12
PP		147 629	24	123 891	26
PP		147 474	46	124 059	51
PP		147 206	73	124 180	51
PP		147 313	33	124 286	50
PP		147 226	71	124 530	85

Adatok a meghatározáshoz – Elemente de reperaj

A szomszédos határkő – Borne vecine

Irány – Direcția	A. kő száma – Nr. borne	Törés szöge – Unghiu: °	'	"	Távolság – Distanța: m	cm	Dél-szöge – Orientare: °	'	"
13	14	15	16	17	18	19	20	21	22
↑	PP 59	0	0	0	240 (240	97 96)	26	33	31
↓	PP 61	200 (200	49 49	45 45)	228 (228	62 61)	227	23	16
↑	PP 60	0	0	0	228 (228	62 61)	47	23	16
↓	PP 62	156 (156	55 55	58 58)	293 (293	80 80)	204	19	14
↑	PP 61	0	0	0	293 (293	80 80)	24	19	14
↓	PP 63	290 (290	50 50	38 38)	150 (150	32 32)	315	09	52
↑	PP 62	0	0	0	150 (150	32 32)	135	09	52
↓	PP 64	115 (115	19 19	00 00)	259 (259	25 25)	250	28	52
↑	PP 63	0	0	0	259 (259	25 25)	70	28	52
↓	PP 65	173 (173	00 00	38 38)	248 (248	58 58)	243	29	30

– Elemente de reperaj

A látókörben lévő pontok – Punctele turului de orizont

Pont sz. Nr. de ordine	Neve vagy megjelölése – Numele sau denumirea	Irányszöge – Unghiu: °	'	"	Távolság – Distanța: km	hm
23	24	25	26	27	28	29

A közbeiktatott részletes meghatározása – Determinarea intermediară

Mellék – Adiacente	Abszcissza – (±)	Rendszám – Ordonate	(±)
m	cm	m	cm
30	31	32	33

A pontok helyzetvázlata – Crochiul elementelor de reperaj

A kő cseremagassága – Altitudinea	m	cm
	36	
	88	60
	88	68
	88	56
	89	02
	89	32

Megjegyzés és észrevétel – Descriere si observații

	37

„A" SZAKASZ

SECȚIUNEA: „A"

A kő száma – Nr. borne	Terület – Teritoriul: Ország – Stat	Vármegye – Județ	Járás – Plasa	Község – Comuna	1:5000 térkép – Indicarea hărții 1:5000: lap száma	Helyszínrajz – Crochiu de amplasament	A kő neme – Felul borne	A pont stereografikus összrendezői: + X m	cm	– Y m	cm	Adatok a meghatározáshoz – A szomszédos határkő – Borne vecine: Irány – Direcția	A kő száma – Nr. borne	Törés szöge – Unghiu			Távolsága – Distanța m	cm	Dél szöge – Orientare		
1	2	3	4	5	6	7	8	9	10	11	12	13	14	15	16	17	18	19	20	21	22
PP 65	MNK	CSONGRÁD	MAKÓ	MAGYARCSANÁD	11		PP	147 115	76	124 753	30	↑	PP 64	0	0	0	248 (248	58 58	63	29	30
												↓	PP 66	172 (172	00 00	23 23	231 (231	34 25	235	29	53
PP 66							PP	146 984	72	124 943	95	↑	PP 65	0	0	0	231 (231	34 25	55	29	53
												↓	PP 67	228 (228	17 17	09 45	256 (256	53 36	283	47	02
PP 67						MNK PP67 Erdészeti műút	PP	147 045	84	125 193	09	↑	PP 66	0	0	0	256 (256	53 36	103	47	02
												↓	PP 68	198 (198	43 44	25 12	270 (270	20 04	302	30	26
PP 68						MNK PP68 Erdészeti műút	PP	147 191	05	125 420	96	↑	PP 67	0	0	0	270 (270	20 04	122	30	26
												↓	PP 69	183 (183	20 20	05 16	258 (258	53 36	305	50	31
PP 69	MNK	CSONGRÁD	MAKÓ	CSANÁDPALOTA			PP	147 342	43	125 630	53	↑	PP 68	0	0	0	258 (258	53 36	125	50	31
												↓	PP 70	180 (180	44 44	05 11	240 (240	29 15	306	34	36

| – Elemente de reperaj | | | | | | | | | | | |

„A" SZAKASZ

SECȚIUNEA: „A"

A kő száma – Nr. borne	Terület – Teritoriul: Ország – Stat	Vármegye – Județul	Járás – Plasa	Község – Comuna	1:5000 sinkép lap száma – Indicarea hărții	A kő neve – Felul borne	Helyszínrajz – Crochiu de amplasament	A pont sztereografikus összrendezői – Coordonate ab. solute rectangulare: +X m	+X cm	−Y m	−Y cm	Adatok a meghatározáshoz – A szomszédos határkő – Borne vecine: Irány – Direcția	A kő száma – Nr. borne	Távolsága: Törés szöge	Unghiu	Távolsága	Distanța	Dőlésszög	Orientare
1	2	3	4	5	6	7	8	9	10	11	12	13	14	15	16	17	18	19	20	21	22
PP 70	MNK	CSONGRÁD	MAKÓ	CSANÁDPALOTA	11	PP		147145	62	125823	50	↑	PP 69	0	0	0	240 (240	29 15)	126	34	36
												↓	PP 71	187 (187	05 05	36 02)	162 (162	06 06)	313	40	12
PP 71						PP		147597	52	125940	72	↑	PP 70	0	0	0	162 (162	06 06)	133	40	12
												↓	PP 72	136 (136	51 51	19 00)	257 (257	54 47)	270	31	30
PP 72					12	PP	PP72 MNK Riverul Mureș	147599	88	126198	25	↑	PP 71	0	0	0	257 (257	54 47)	9	31	30
												↓	PP 73	186 (186	10 10	13 13)	249 (249	25 25)	276	41	43
PP 73						PP		147628	94	126445	80	↑	PP 72	0	0	0	249 (249	25 25)	96	41	43
												↓	PP 74	162 (162	51 51	05 02)	166 (166	18 18)	259	32	48
PP 74						PP		147598	79	126609	22	↑	PP 73	0	0	0	166 (166	18 18)	79	32	48
												↓	PP 75	154 (154	00 00	55 55)	216 (216	06 06)	233	33	43

Reper poz. Nr. rînduri	A lătőkörben lévő pontok – Punctele turului de orizont: Neve vagy megjelölése – Numele sau denumirea	Irány-szöge – Unghiuri	Unghiuri	Távolsága – Distanța: km	hm	Akőzbeiktatott kőrészletes meghatározása – Reperaj particular borne-lor intermediare: Méretek – Mărimea: szélesség – lățimea	Alsóság – adîncimea	Reperaj particular borne-lor intermediare: Rendezett – Ordonate	(−)	A pontok helyzet vázlata – Crochiul elementelor de reperaj	A kő csúcsa – Altitudinea borne-lor	verfluhi borne	Megjegyzés és észrevétel – Descriere si observații
23	24	25	26	27	28	29	30	31	32	33	34	35	37
										PP69 MNK PP70 PP71	88	96	
										PP70 MNK PP71 PP72	88	82	
										MNK PP71 PP72 PP73	90	00	
										MNK PP72 PP73 PP74	90	16	
										MNK PP73 PP74 PP75	89	85	

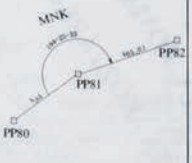
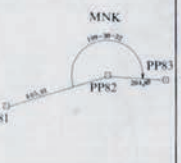
A kő száma – Nr. borne	Terület – Teritoriul: Státus	Megye	Járás	Község	1:5000 térkép száma	Felső borne	Helyszínrajz – Crochiu de amplasament	A pont sztereografikus összrendezői		Koordinate absolute rectangulare		Adatok a meghatározáshoz – A szomszédos határkő – Borne vecine: A kő száma	Irány	Törés szöge		Unghiu		Távolság	Distanța	Dél-	Orientare
	Státus	Megye	Járás	Község				+X		−Y											
								m	cm	m	cm			°	'	°	'	m	cm	°	'
1	2	3	4	5	6	7	8	9	10	11	12	13	14	15	16	17	18	19	20	21	22
PP 75	MNK	CSONGRÁD	MAKÓ	CSANÁDPALOTA	12	PP		147 470	46	126 783	04		PP 74	0	0	0	216 (216	06 06	53	33	43
													PP 76	163 (163	35 35	00 00	244 (244	17 17	217	08	43
PP 76						PP	MNK PP76	147 275	83	126 930	48		PP 75	0	0	0	244 (244	17 17	37	08	43
													PP 77	166 (166	08 08	38 38	251 (251	13 13	203	17	21
PP 77						PP		147 045	16	127 029	77		PP 76	0	0	0	251 (251	13 13	23	17	21
													PP 78	171 (171	42 42	46 46	247 (247	94 87	195	00	07
PP 78					13	PP		146 805	61	127 093	95		PP 77	0	0	0	247 (247	94 87	15	00	07
													PP 79	170 (170	24 24	53 53	280 (280	40 40	185	25	00
PP 79						PP		146 526	52	127 120	42		PP 78	0	0	0	280 (280	40 40	5	25	00
													PP 80	196 (196	34 34	03 03	271 (271	75 75	201	59	03

Elemente de reperaj: Reper poz. Nr. rit.	A lat. körben lévő pontok – Punctele laturii de orizont: Neve vagy megjelölése	Numele său denumirea	Irány szöge		Unghiul		Távolság	Distanța	A küdteikta sott kő részleges meghúzása		Reperaj pachular al bornelor intermediare		A pontok helyzetvázlata – Crochiul elementelor de reperaj	A kő tiszta magassága	Altitudinea vârfului borne	Megjegyzés és észrevétel – Descriere si observații
									Mértszék	Alzóvonalzó	Irányozó	Irányozó				
			°	'	°	'	km	hm	m	cm	m	cm		m	cm	
23	24		25	26	27		28	29	30	31	32	33	34	35		37
													PP76 MNK 244.17 150 30 00 PP75 224.80 PP74	89	77	
													PP77 MNK 244 30 00 PP76 224.17 PP75	89	93	
													PP78 MNK 247.87 171 42 46 PP77 234.63 PP76	89	65	
													PP79 MNK 280.40 170 24 53 PP78 230.67 PP77	90	22	
													PP80 MNK 271.75 196 34 03 PP79 294.61 PP78	89	55	

„A" SZAKASZ

A kő száma – Nr. borne	Terület – Teritoriul: Ország – Statul	Vármegye – Judeţul	Járás – Plasa	Község – Comuna	1:5000 sorozat – Indicarea hărţii	A kő neme – Felul borne	Helyszínrajz – Crochiu de amplasament	A pont stereo grafikus összrendezős – Coordonate ab solute rectangulare: X m	X cm	Y m	Y cm	Adatok a meghatározáshoz – A szomszédos határkő – Borne vecine: Irány – Direcţia	A kő száma – Nr. borne	Törés szöge – Unghiu	Unghiu	Távolsága – Distanţa m	Távolsága – Distanţa cm	Dél-szöge – Orientare	Dél-szöge – Orientare	Dél-szöge – Orientare
1	2	3	4	5	6	7	8	9	10	11	12	13	14	15	16	17	18	19	20	21	22
PP 80	MNK	CSONGRÁD	MAKÓ	CSANÁDPALOTA	13	PP		146274	53	127222	15	PP	79	0	0	0	271 (271)	75 75	21	59	03
												PP	81	213 (213)	25 25	57 57	294 (294)	96 84	235	25	00
PP 81						PP		146107	11	127464	99	PP	80	0	0	0	294 (294)	96 84	55	25	00
												PP	82	194 (194)	25 25	33 33	405 (405)	14 01	249	50	33
PP 82						PP		145967	50	127845	31	PP	81	0	0	0	405 (405)	14 01	69	50	33
												PP	83	199 (199)	30 30	32 32	204 (204)	86 80	269	21	05
PP 83	MNK	CSONGRÁD	MAKÓ	NAGYLAK		PP		145965	18	128050	16	PP	82	0	0	0	204 (204)	86 80	89	21	05
												A	61	222 (222)	44 43	52 59	19 (19)	42 40	312	05	57
A 61	R.S. ROMANIA	ARAD		NADLAC		FS		145978	20	128064	57	R PP 100	B1	0	0	0	245 (245)	50 50	4	32	13
												B1		216 (216)	40 43	55 43	20 (20)	42 38	221	12	25
	MNK	CSANÁD	NAGYLAK	NAGYLAK								M PP	83	0	0	0	19 (19)	44 44	132	05	57
												B1		88 (88)	46 46	36 36	20 (20)	42 38	221	12	25

SECŢIUNEA: „A"

Reper pon. Nr. reţele	A tărâmban lévő pontok – Punctele furului de orizont: Neve vagy megjelölése – Numele sau denumirea	Irány szöge – Unghiuri	Unghiuri	Távolsága – Distanţa km	Dis. tanţe hm	Akadálybeiktatott körészlés meghúzása – Mer. szék	Ab.	Reperaj parţial secundar pentru intermedierea – Ren.	Ordonate	A pontok helyzet vázlata – Crochiul elementelor de reperaj	A kő oszlop magassága – Înălţimea stâlpului borne m	cm	Megjegyzés és észrevétel – Descriere şi observaţii
23	24	25	26	27	28	29	30	31	32	33	34	35	37
												90	74
												90	38
												89	62
												89	95
												90	01

1:5000

„A" SZAKASZ

A Maros folyón meghatározott határvonalára vonatkozó grafikus és numerikus adatok



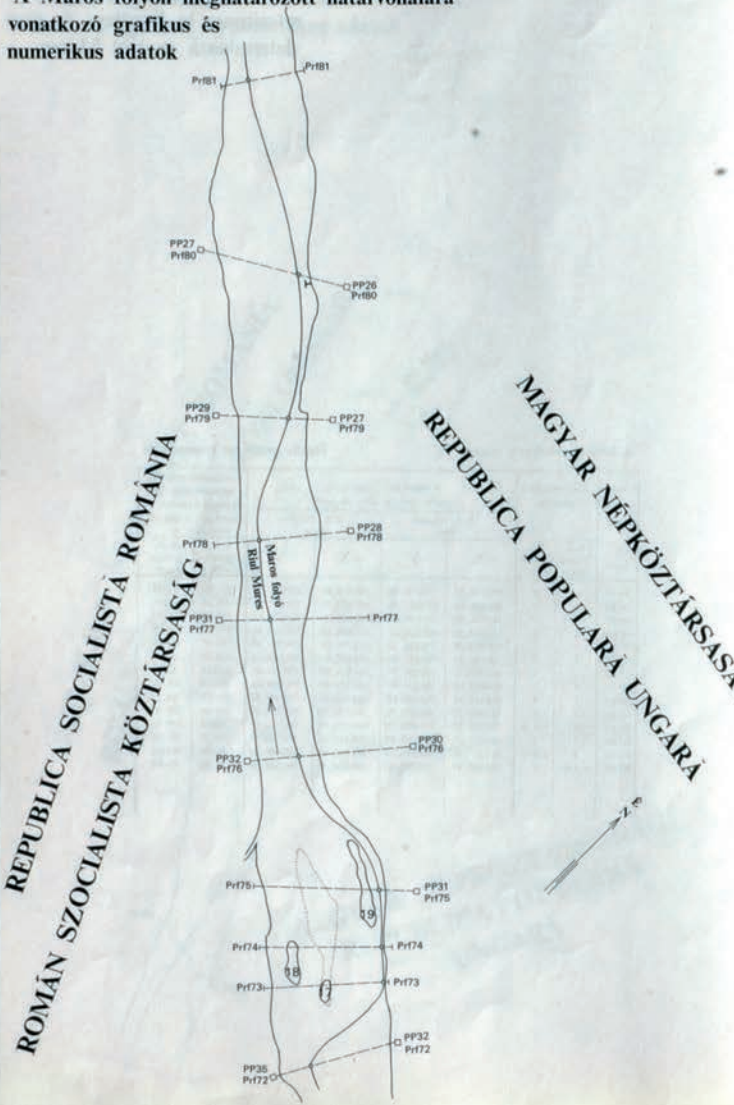
SECȚIUNEA „A"

Datele grafice și numerice referitoare la frontiera de stat determinată pe riul Mureș

A keresztszelvények adatai — **Datele profilelor transversale**

A keresztszelvény száma. Nr. profil	A keresztszelvény végpontjai: R. P. Ungară MNK	A keresztszelvény végpontjai: R. S. România RSzK	A végpontok koordinátái. Coordonatele capetelor de profil: R. P. Ungară MNK +X	R. P. Ungară MNK −Y	R. S. România RSzK +X	R. S. România RSzK −Y	A végpontok távolsága a határvonaltól (m). Distanța din capetele de profil până la linia de frontieră în m: R. P. Ungară MNK	R. S. România RSzK
Prf 81	T	T	145.375,54	117 118,76	145 513,44	117 030,10	111,97	51,97
Prf 82	T	T	145.295,49	117 007,05	145 367,43	116 841,30	89,34	81,34
Prf 83	T	T	145.112,69	116 835,24	145 261,70	116 635,64	114,30	134,79
Prf 84	T	T	144 938,85	116 633,82	145 164,47	116 470,49	237,53	40,50
Prf 85	T	T	144 834,51	116 545,21	145 117,93	116 333,25	290,96	62,95
Prf 86	T	T	144 788,34	116 519,00	145 019,61	116 262,78	304,08	42,08
Prf 87	T	T	144 740,35	116 391,78	144 896,58	116 157,56	249,25	32,20
Prf 88	T	T	144 584,62	116 231,97	144 774,87	116 068,24	203,00	48,00
Prf 89	T	T	144 518,74	116 165,22	144 719,75	116 017,87	19,00	54,22
Prf 90	T	T	144 475,72	116 077,33	144 593,29	115 865,29	122,45	120,00
Prf 91	T	P.P.18	144 409,57	115 903,79	144 549,25	115 782,17	48,10	134,10
Prf 92	T	T	144 271,14	115 583,24	144 462,89	115 524,91	44,30	150,39
Prf 93	T	P.P.17	144 271,14	115 583,24	144 233,17	115 501,10	55,69	150,60
Prf 94	P.P.17	T	144 185,97	115 402,97	144 348,41	115 346,65	85,96	85,96

A Maros folyón meghatározott határvonalára vonatkozó grafikus és numerikus adatok

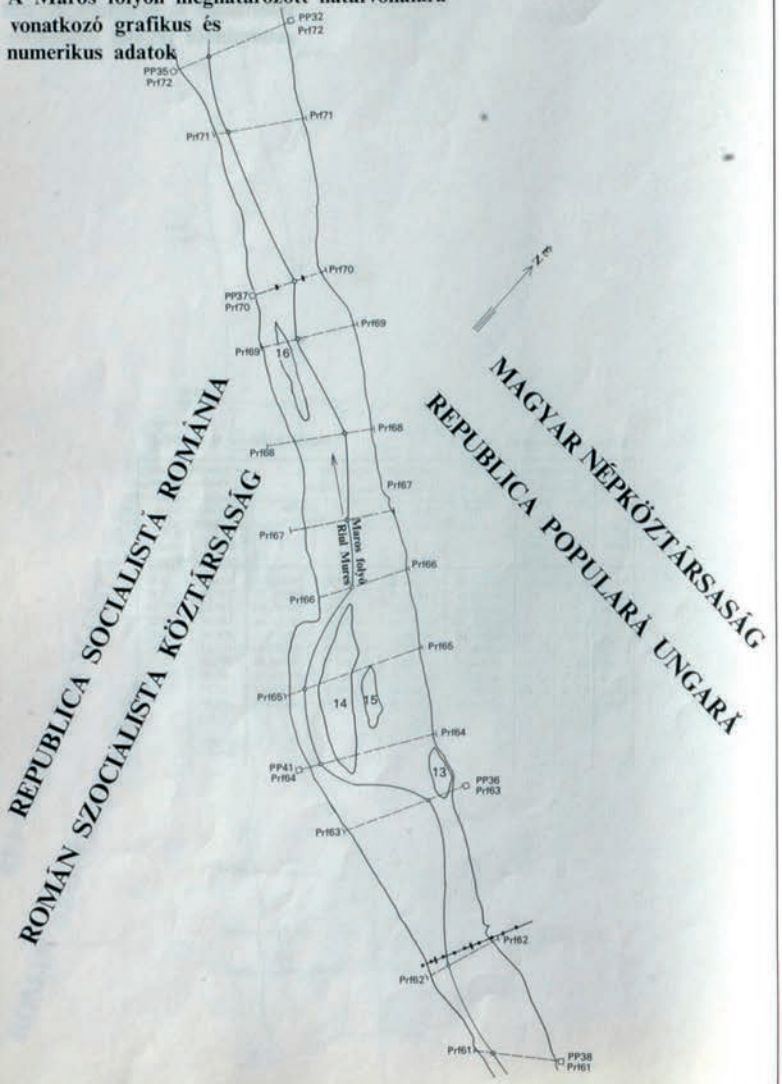


Datele grafice și numerice referitoare la frontiera de stat determinată pe riul Mureș

A keresztszelvények adatai — **Datele profilelor transversale**

A keresztszelvény száma / Nr. profil	A keresztszelvény végpontjai / Capetele de profil pe maluri: R. P. Ungară MNK	R. S. România RSaK	A végpontok koordinátái / Coordonatele capetelor de profil: R. P. Ungară MNK +X	R. P. Ungară MNK -Y	R. S. România RSaK +X	R. S. România RSaK -Y	A végpontok távolsága a határvonaltól (m). / Distanța din capetele de profil până la linia de frontieră în m: R. P. Ungară MNK	R. S. România RSaK
Prf 72	P.P.32	P.P.35	146 468,82	118 555,51	146 868,65	118 444,50	174,33	70,33
Prf 73	T	T	146 407,89	118 464,88	146 591,57	118 309,47	15,30	224,30
Prf 74	T	T	146 363,67	118 416,11	146 545,92	118 246,35	21,53	227,53
Prf 75	P.P. 31	T	146 263,70	118 371,49	146 478,47	118 156,63	69,00	235,00
Prf 76	P.P.30	P.P.32	146 085,60	118 168,18	146 321,04	117 981,71	209,53	90,13
Prf 77	T	P.P.31	145 982,26	117 934,40	146 185,15	117 755,66	177,20	93,19
Prf 78	P.P.28	T	145 894,46	117 797,11	146 099,54	117 642,92	170,29	86,28
Prf 79	P.P.27	P.P.29	145 782,34	117 621,50	145 933,38	117 471,65	80,38	132,38
Prf 80	P.P.26	P.P.27	145 466,20	117 293,20	145 744,01	117 230,64	92,00	183,00
Prf 81	T	T	145 375,54	117 118,76	145 513,44	117 030,10	111,97	51,96

A Maros folyón meghatározott határvonalára vonatkozó grafikus és numerikus adatok

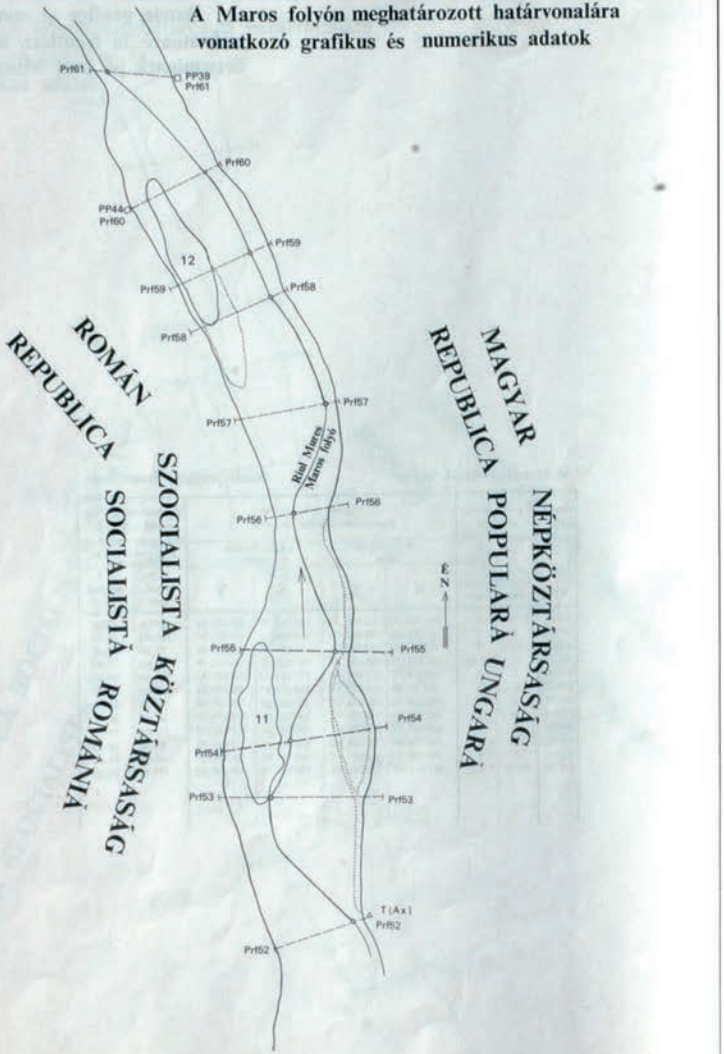


Datele grafice și numerice referitoare la frontiera de stat determinată pe riul Mureș

A keresztszelvények adatai — Datele profilelor transversale

A keresztszelvény száma / Nr. profil	A keresztszelvény végpontjai / Capetele de profil pe maluri		A végpontok koordinátái / Coordonatele capetelor de profil				A végpontok távolsága a határvonaltól (m) / Distanța din capetele de profil până la linia de frontieră (m. m.)	
	R. P. Ungară MNK	R. S. România RSrK	R. P. Ungară MNK		R. S. România RSrK		R. P. Ungară MNK	R. S. România RSrK
			+ X	- Y	+ X	- Y		
Pr 61	P.P.38	T	147 593,90	120 186,29	147 747,35	120 031,51	127,00	36,50
Pr 62	T	T	147 259,86	119 562,74	147 646,75	119 913,67	114,00	38,00
Pr 63	P.P.36	T	147 342,91	119 726,64	147 560,60	119 619,03	72,40	170,43
Pr 64	T	P.P.41	147 307,72	119 622,32	147 526,61	119 482,19	218,00	42,00
Pr 65	T	T	147 204,71	119 495,02	147 444,53	119 369,32	231,00	40,00
Pr 66	T	T	147 116,19	119 376,59	147 279,07	119 289,94	107,00	79,00
Pr 67	T	T	147 036,32	119 243,94	147 210,27	119 171,98	90,18	105,19
Pr 68	T	T	146 968,53	119 151,97	147 153,17	119 025,07	47,40	60,47
Pr 69	T	T	146 837,97	119 002,09	146 987,49	118 885,44	111,00	81,00
Pr 70	T	P.P.37	146 796,86	118 890,80	146 914,38	118 819,89	59,00	78,00
Pr 71	T	T	146 598,50	118 687,47	146 731,90	118 574,55	145,50	32,50
Pr 72	PP.32	P.P.35	146 468,82	118 555,51	146 868,65	118 444,50	174,33	70,33

A Maros folyón meghatározott határvonalára vonatkozó grafikus és numerikus adatok

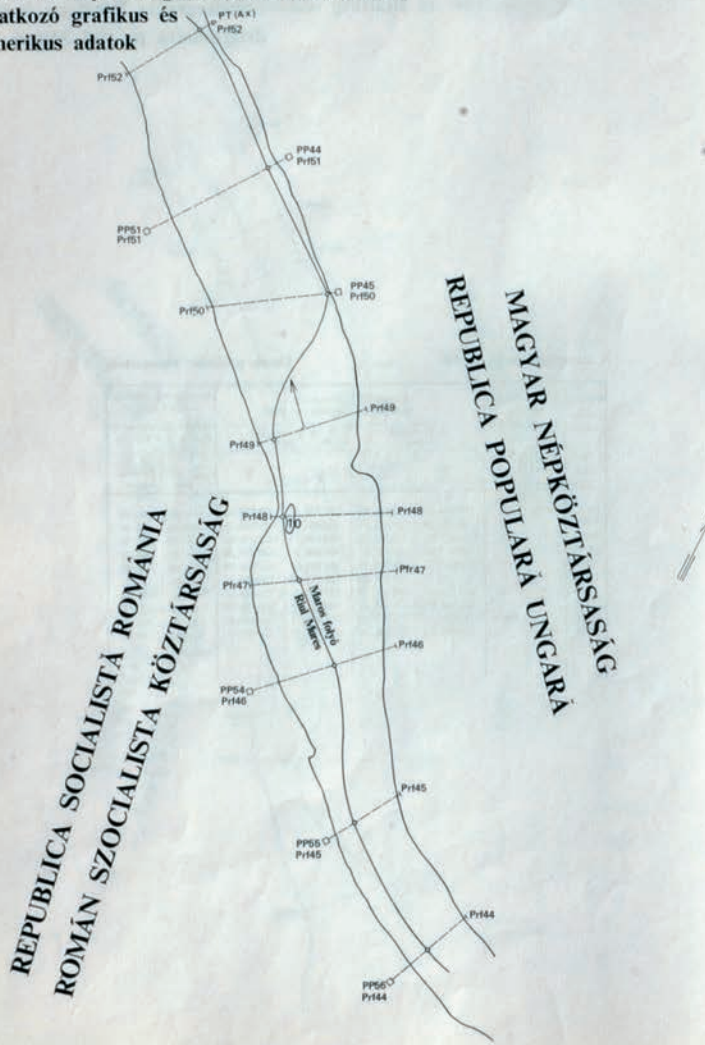


Datele grafice și numerice referitoare la frontiera de stat determinată pe riul Mureș

A keresztszelvények adatai — Datele profilelor transversale

A keresztszelvény száma	A keresztszelvény végpontjai Capetele de profil pe maturi		A végpontok koordinátái Coordonatele capetelor de profil				A végpontok távolsága a határvonaltól (m) Distanțe din capetele de profil până la linia de frontieră în m.	
			R. P. Ungară MNK		R. S. România RSzK			
Nr. Profil	R. P. Ungară MNK	R. S. Romania RSzK	+ X	- Y	+ X	-Y	R. P. Ungară MNK	R. S. România RSzK
Pr 52	PT(AX)	T	148 575,08	121 446,97	148 735,10	121 339,41	37,40	155,40
Pr 53	T	T	148 391,04	121 322,00	148 581,81	121 088,10	205,93	92,90
Pr 54	T	T	148 277,31	121 251,38	148 514,27	121 036,68	190,00	130,00
Pr 55	T	T	148 165,88	121 170,91	148 349,14	120 936,66	115,20	182,21
Pr 56	T	T	148 008,73	120 926,71	148 128,66	120 826,48	100,29	56,00
Pr 57	T	T	147 877,11	120 798,03	148 025,42	120 665,11	23,65	175,65
Pr 58	T	T	147 773,65	120 592,78	147 949,11	120 499,68	31,50	166,50
Pr 59	T	T	147 726,57	120 514,48	147 914,10	120 420,72	40,00	170,00
Pr 60	T	PP44	147 670,08	120 348,39	147 846,51	120 268,91	31,25	162,25
Pr 61	PP38	T	147 593,90	120 186,29	147 747,35	120 031,51	127,00	36,50

A Maros folyón meghatározott határvonalára vonatkozó grafikus és numerikus adatok



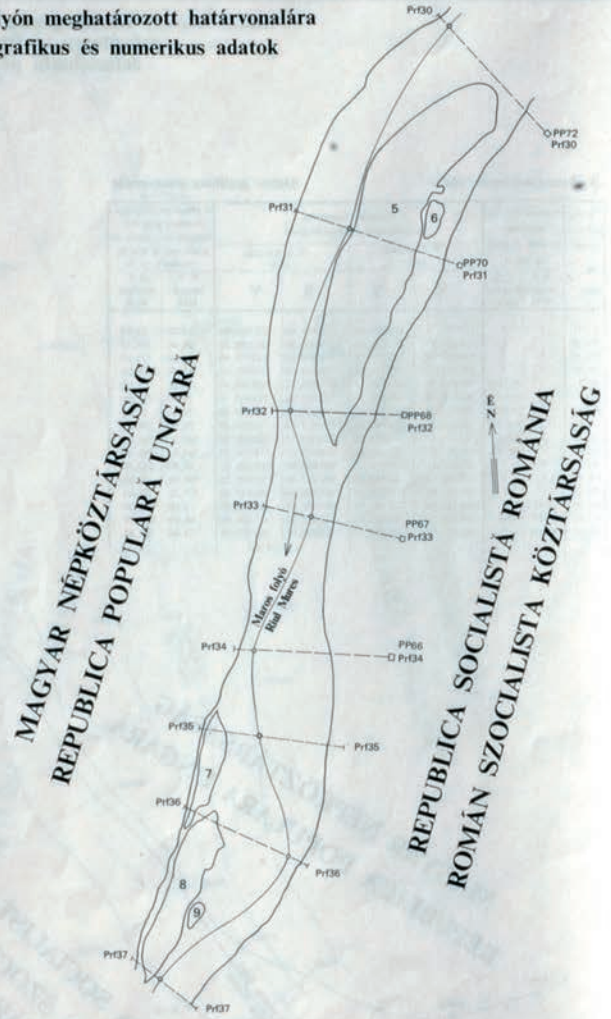
Datele grafice si numerice referitoare la frontiera de stat determinată pe riul Mureș

A keresztszelvények adatai — Datele profilelor transversale

keresztszelvény száma / Nr. profil	A keresztszelvény végpontjai / Capetele de profil pe maluri		A végpontok koordinátái / Coordonatele capetelor de profil				A végpontok távolsága a határvonaltól (m) / Distanta din capetele de profil pînă la linia de frontieră în m.	
			R. P. Ungară MNK		R. S. România RSzK			
	R. P. Ungară MNK	R. S. România RSzK	+X	-Y	+X	-Y	R. P. Ungară MNK	R. S. România RSzK
Prf 37	T	T	149 267,16	125 573,96	149 354,64	123 634,24	64,00	85,00
Prf 38	T	T	149 507,67	123 405,66	149 604,38	123 586,32	38,44	166,47
Prf 39	T	T	149 687,57	123 261,17	149 805,96	123 415,45	24,00	171,00
Prf 40	T	T	149 802,70	123 157,80	149 918,36	123 275,56	43,00	119,00
Prf 41	T	P.P.58	149 852,48	123 043,10	149 999,72	123 145,03	115,00	64,00
Prf 42	T	P.P.57	149 936,05	122 860,17	150 122,50	122 865,73	94,00	100,00
Prf 43	T	PP 56/a	149 932,21	122 726,67	150 096,64	122 691,95	75,00	93,00
Prf 44	T	P.P.56	149 861,36	122 580,87	150 034,63	122 508,25	96,00	86,00
Prf 45	T	P.P.55	149 712,40	122 373,00	149 851,17	122 283,92	162,50	60,00
Prf 46	T	Pp 54	149 469,66	122 242,11	149 666,61	122 038,06	124,50	162,00
Prf 47	T	T	149 347,25	122 181,57	149 487,56	121 951,12	45,40	223,40
Prf 48	T	T	149 252,69	122 129,83	149 357,08	121 931,30	199,65	24,65
Prf 49	T	T	149 100,08	122 001,63	149 246,94	121 849,52	177,50	35,50
Prf 50	P.P.45	T	148 928,58	121 862,67	149 061,46	121 653,63	23,00	222,00
Prf 51	P.P.44	PP51	148 739,74	121 670,62	148 982,94	121 496,00	45,00	251,00
Prf 52	PT(AX)	T	148 575,08	121 446,97	148 735,10	121 339,41	37,40	155,40



A Maros folyón meghatározott határvonalára vonatkozó grafikus és numerikus adatok

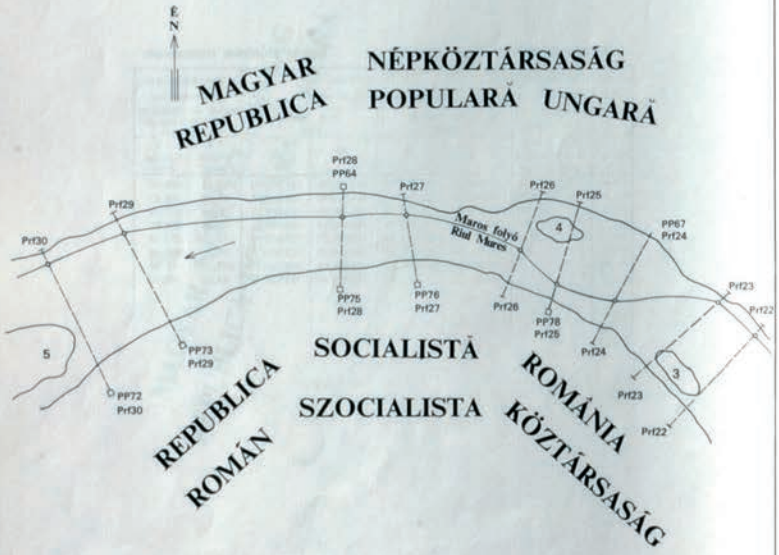


Datele grafice și numerice referitoare la frontiera de stat determinată pe rîul Mureș

A keresztszelvények adatai — Datele profilelor transversale

A keresztszelvény száma	A keresztszelvény végpontja Capetele de profil pe maluri		A végpontok koordinátái Coordonatele capetelor de profil				A végpontok távolsága a határvonalig (m) Distanța din capetele de profil pînă la linia de frontieră în m	
			R. P. Ungară MNK		R. S. România RSuK			
Nr. profil	R. P. Ungară MNK	R. S. România RSuK	+ Y	− X	+ Y	− X	R. P. Ungară MNK	R. S. România RSuK
Prf 30	T	P.P.72	147 501,35	124 034,99	147 718,13	124 238,70	32,23	265,00
Prf 31	T	P.P.70	147 869,96	123 775,28	147 966,48	124 081,79	111,66	209,67
Prf 32	T	P.P.68	148 242,72	123 740,59	148 247,29	123 978,72	31,08	207,08
Prf 33	T	P.P.67	148 417,51	123 725,76	148 470,54	123 980,91	101,35	159,35
Prf 34	T	P.P.66	148 688,19	123 683,38	148 695,07	123 983,10	40,88	258,88
Prf 35	T	T	148 832,58	123 622,50	148 860,75	123 883,12	115,06	147,06
Prf 36	T	T	148 980,76	123 595,43	149 085,03	123 830,92	223,06	32,06
Prf 37	T	T	149 267,16	123 573,96	149 354,64	123 634,24	64,00	85,00

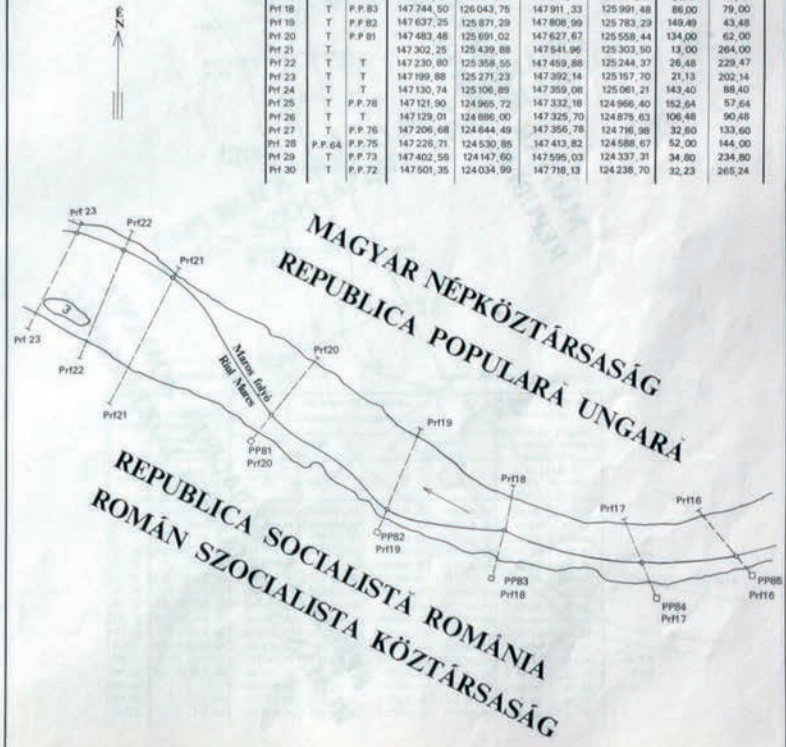
A Maros folyón meghatározott határvonalára vonatkozó grafikus és numerikus adatok



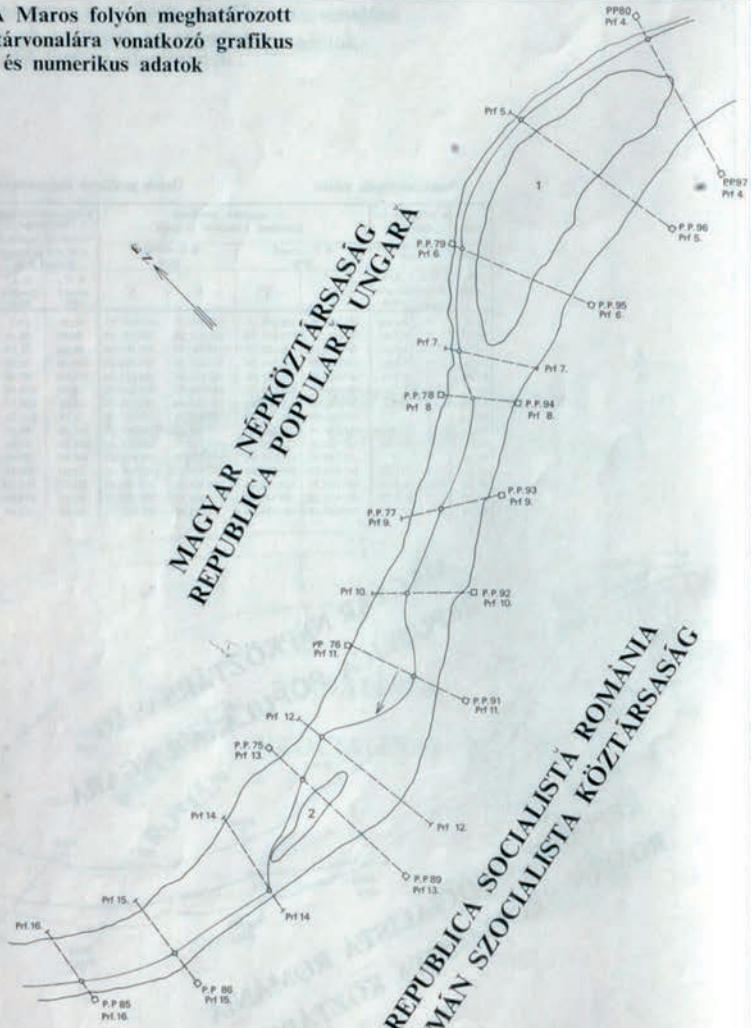
Datele grafice și numerice referitoare la frontiera de stat determinată pe rîul Mureș

A keresztszelvények adatai — Datele profilelor transversale

A keresztszelvény száma / Nr. Profil	A keresztszelvény végpontjai. Capetele de profil pe maluri: R. P. Ungară MNK	R. S. România RSaK	A végpontok koordinátái. Coordonatele capetelor de profil: R. P. Ungară MNK +X	R. P. Ungară MNK −Y	R. S. România RSaK +X	R. S. România RSaK −Y	A végpontok távolsága a határvonaltól (m). Distanța din capetele de profil pînă la linia de frontieră în m.: R. P. Ungară MNK	R. S. România RSaK
Prf 16	T	P.P.85	147 809,71	126 378,65	147 939,31	126 467,64	110,10	47,11
Prf 17	T	P.P.84	147 811,15	126 235,28	147 972,06	126 287,88	96,10	73,10
Prf 18	T	P.P.83	147 744,50	126 043,75	147 911,33	125 991,48	86,00	79,00
Prf 19	T	P.P.82	147 637,25	125 871,29	147 808,99	125 783,29	149,49	43,48
Prf 20	T	P.P.81	147 483,48	125 691,02	147 627,67	125 558,44	134,00	62,00
Prf 21	T		147 302,25	125 439,88	147 541,96	125 303,50	13,00	264,00
Prf 22	T	T	147 230,80	125 358,55	147 459,88	125 244,37	26,48	229,47
Prf 23	T	T	147 199,88	125 271,23	147 392,14	125 157,70	21,13	202,14
Prf 24	T	T	147 130,74	125 106,89	147 359,08	125 061,21	143,40	88,40
Prf 25	T	P.P.78	147 121,90	124 965,72	147 332,18	124 966,40	152,64	57,64
Prf 26	T	T	147 129,01	124 886,00	147 325,70	124 875,63	106,48	90,48
Prf 27	T	P.P.76	147 206,68	124 644,49	147 356,78	124 716,98	32,60	133,60
Prf 28	P.P.64	P.P.75	147 226,71	124 530,85	147 413,82	124 588,67	52,00	144,00
Prf 29	T	P.P.73	147 402,56	124 147,60	147 595,03	124 337,31	34,80	234,80
Prf 30	T	P.P.72	147 501,35	124 034,99	147 718,13	124 238,70	32,23	265,24



A Maros folyón meghatározott határvonalára vonatkozó grafikus és numerikus adatok



Datele grafice și numerice referioare la frontiera de stat determinată pe rîul Mures



A keresztszelvények adatai — **Datele profileror transversale**

A keresztszelvény No. profil	A keresztszelvény végpontjai Capetele de profil pe maluri		A végpontok koordinátái Coordonatele capetelor de profil				A végpontok távolsága a határvonaltól Distanta din capetele de profil pînă la linia de frontieră în m...	
			R. P. Ungară MNK		R. S. România RSrK			
	R. P. Ungară MNK	R. S. România RSrK	+ X	- Y	+ X	- Y	R. P. Ungară MNK	R. S. România RSrK
Prf. 1.	P.P. 83	P.P.100	145 965, 09	128 050, 10	146 222, 95	128 045, 20	89,65	169,30
Prf. 2.	T	P.P. 99	146 054, 44	127 842, 19	146 241, 77	127 849, 48	87,50	99,50
Prf. 3.	T	P.P. 98	146 094, 07	127 592, 23	146 300, 17	127 724, 85	09,08	236,00
Prf. 4.	P.P. 80	P.P. 97	146 274, 53	127 222, 15	146 399, 57	127 623, 26	48,00	285,00
Prf. 5.	T	P.P. 96	146 277, 96	127 226, 44	146 503, 19	127518, 81	35,00	335,00
Prf. 6.	P.P. 79	P.P. 95	146 526, 52	127 120, 42	146 641, 98	127 379, 07	19, 18	264,07
Prf. 7.	T	T	146 720, 02	127 109, 18	146 759, 65	127 281, 28	20,30	156,30
Prf. 8.	P.P. 78	P.P. 94	146 805, 67	127 093, 95	146 819, 20	127 245, 43	60,04	92,04
Prf. 9.	P.P. 77	P.P. 93	147 045, 16	127 029, 77	146 996, 75	127 214, 49	74,00	117,00
Prf 10.	T	P.P. 92	147 178, 83	127 976, 80	147 176, 10	127 165, 80	62,00	127,00
Prf 11.	P.P. 76	P.P. 91	147 275, 83	126 930, 48	147 379, 91	127 152, 44	135,08	110,07
Prf 12	T	T	147 413, 71	126 838, 95	147 813, 88	127 090, 85	55,40	266,60
Prf 13.	P.P. 75	P.P. 89	147 470, 46	126 783, 04	147 714, 45	127 064, 15	85,12	287,10
Prf 14.	T	T	147 596, 19	126 701, 25	147 768, 13	126 811, 06	160,00	44,00
Prf 15.	T	P.P. 86	147 750, 90	126 538, 15	147 905, 14	126 651, 92	121,03	70,03
Prf 16.	T	P.P. 85	147 809, 71	126 378, 65	147 939, 31	126 467, 64	110,10	47, 11

A „D" SZAKASZ
HATÁRJELEKNEK LEÍRÁSA

DESCRIEREA SEMNELOR
DE FRONTIERĂ IN SECȚIUNEA „D"

SECTIUNEA: „D"

„D" SZAKASZ

(42)

— Adatok a meghatározáshoz

Nr. borne – A kő száma	Teritoriul – Terület: Statul – Ország	Județul – Vármegye	Plasa – Járás	Comuna – Község	Indicarea hărții 1:5000 térképlap száma	Felul bornei – A kő neme	Crochiu de amplasament – Helyszínrajz	Coordonate absolute rectangulare: +X m	+X cm	−Y m	−Y cm	A pont sztereografikus összrendezői	Elemente de reperaj – Borne vecine – A szomszédos határkő: Direcția – Iránya: Nr. – A kő száma borne	Unghiu – Törés szöge: °	′	″	Distanța – Távolsága: m	cm	Orientare – Dél-szöge: °	′	″
1	2	3	4	5	6	7	8	9	10	11	12		13	14	15	16	17	18	19	20	21	22
D 145/1	R.S.ROMÂNIA	BIHOR	SALONTA	ANT	48	I	riul Crișul Negru; Fekete Körös folyó; D 146; MNK; R.S.ROMÂNIA						∧ D 145									
D 145/2						I							↓ D 146									
D146	MNK	BÉKÉS	GYULA	GYULAVÁRI		P	R.S.ROMÂNIA; PP 3; riul Crișul Negru; Fekete Körös folyó; MNK	88397	36	184280	37	✓	∧ D145	0	0	0	301 (301)	40 47	03	37	46
													R PP 3	179 (179)	37 36	24 10	127 (127)	25 50	183	15	10
													↓ M PP 4	75 (75)	33 33	08 08	197 (197)	66 66	79	10	54
PP 3						PP	A torontalmelleny a 256 old. (1994) 01	88270	32	184280	59	?	∧ D146	0	0	0	127 (127)	25 50	03	15	10
								88270,32		184280,59		(752)					127,11	(574)			
								549	33	132	76		↓ PP 4	70 (70)	48 49	57 23	209 (209)	08 08	74	04	07
PP 4	R.S.ROMÂNIA	BIHOR	SALONTA	ANT		PP		88327	71	184086	54		∧ PP 3	0	0	0	209 (209)	08 08	254	04	07
													↓ PP 5	204 (204)	06 05	03 54	192 (192)	19 17	98	10	10
PP 5						PP		88300	40	183896	30		∧ PP 4	0	0	0	192 (192)	19 17	278	10	10
													↓ PP 6	157 (157)	02 02	23 02	100 (100)	20 19	75	12	33

Nr. reperelor – Repér-pontok száma	Numele sau denumirea – Neve vagy megjelölése	Unghiuri – Irány-szöge: °	′	″	Distanța – Távolsága: hm	km	Reperaj particular al bornelor intermediare – Abscisa: m	cm	Metszék: m	cm	A kőbeiktatott kő részletes meghatározása – Ordonata: m	cm	Rendező: m	cm	Crochiul elementelor de reperaj – A pontok helyzet vázlata	Altitudinea vetiului bornei – A kő oszlopának magassága: m	cm	Observații – Megjegyzés és észrevétel – Osservare si observatii
23	24	25	26	27	28	29	30	31	32	33					34	35	36	37
							114	63	+ 0	77					D 146; D 145			
							243	81	+ 0	28								
															R; PP 3; R.S.ROMÂNIA; M PP4; D 146; D145			
															R.S.ROMÂNIA; PP 3; PP4; D 146			
															R.S.ROMÂNIA; PP3; PP5; PP4			
															R.S.ROMÂNIA; PP5; PP6; PP4			

SECTIUNEA: „D"

„D" SZAKASZ

— Adatok a meghatározáshoz

Nr. borne – A kő száma	Teritoriul – Terület: Statul – Ország	Județul – Vármegye	Plasa – Járás	Comuna – Község	Indicarea hărții 1:5000 sk-lap 1:5000 száma	Felul borniei – A kő neme	Crochiu de amplasament – Helyszínrajz	Coordonate ale-solute rectangulare: +X m	+X cm	−Y m	−Y cm	A pont sterso-grafikus összrendezői	Elemente de referaj – Borne vecine – A szomszédos határkő: Direcția – irány	Nr. borne – A kő száma	Unghiu – Szög °	'	"	Distanța – Távolsága m	cm	Orientare – Dél-szög °	'	"
1	2	3	4	5	6	7	8	9	10	11	12		13	14	15	16	17	18	19	20	21	22
PP 6	R.S.ROMÂNIA	BIHOR	SALONTA	ANT	48	PP		88 325	98	183 799	42		↑	PP 5	0	0	0	100 (100	20 15)	255	42	33
													↓	PP 7	160 (160	49 49	30 38)	102 (102	60 59)	56	02	03
PP 7						PP	PP 7	88 383	30	183 714	33		↑	PP 6	0	0	0	102 (102	60 59)	236	02	03
													↓	PP 8	191 (191	52 51	04 52)	101 (101	17 17)	67	54	07
PP 8						PP		88 421	36	183 620	59		↑	7	0	0	0	101 (101	17 17)	247	54	07
													↓	PP 9	206 (206	32 32	13 21)	190 (190	32 30)	94	26	20
PP 9						PP		88 406	63	183 430	84		↑	PP 8	0	0	0	190 (190	32 30)	274	26	20
													↓	PP 10	185 (185	38 38	38 26)	108 (108	70 69)	100	04	58
PP 10						PP	PP10	88 387	60	183 323	82		↑	PP 9	0	0	0	108 (108	70 69)	280	04	58
													↓	PP 11	241 (241	43 44	59 23)	187 (187	13 12)	161	48	57

Nr. de ref. – Referencia pontok száma	Numele sau denumirea – Neve vagy megjelölése	Unghiu – Szög °	'	"	Irăm – Szög	Distanța – Távolság hm	km	Referaj particular al bornelor intermediare – Abatere – Eltérés m	cm	Metszék	A kőtbeiktatott kő részarányos meghatározása – Ordonate – Rendezők m	cm	Crochiul elementelor de referaj – A pontok helyzet vázlata	Abtudinea verticălui borniei – A kő tőszöge m	cm	Observații – Megjegyzés és észrevétel – Descriere si observatii
23	24	25	26	27	28	29		30	31		32	33	34	35	36	37
													R.S.ROMÂNIA PP6 PP5 PP7			
													R.S.ROMÂNIA PP6 PP7 PP8			
													R.S.ROMÂNIA PP7 PP9 PP8			
													R.S.ROMÂNIA PP10 PP9 PP8			
													PP11 R.S.ROMÂNIA PP10 PP9			

SECȚIUNEA: „D"

„D" SZAKASZ

Nr. borne – A kő száma	Teritoriul – Terület: Statul – Országg	Județul – Vármegye	Plasa – Járás	Comuna – Község	Indicarea hărții 1:5000 – térképlap száma	Felul bornei – A kő neme	Crochiu de amplasament – Helyszínrajz	Coordonate absolute rectangulare – A pont sztereografikus összrendezői: +X m	+X cm	−Y m	−Y cm	Elemente de reperaj – Bórne vecine – A szomszédos határkő: Direcția – Irányа	Nr. – A kő száma	Unghiul – Szöge °	'	"	Distanța – Távolsága m	cm	Orientare – Déltől szöge °	'	"
1	2	3	4	5	6	7	8	9	10	11	12	13	14	15	16	17	18	19	20	21	22
PP 11	R.S.ROMÂNIA	BIHOR	SALONTA	ANT	48	PP		88 209	81	183 265	42	↑	PP 10	0	0	0	187 (187)	13 (13)	341	48	57
												↓	PP 12	163 (163)	13 (13)	06 (18)	96 (96)	91 (91)	145	02	03
PP 12						PP	PP12	88 130	39	183 209	88	↑	PP 11	0	0	0	96 (96)	91 (91)	325	02	03
												↓	PP 13	150 (150)	30 (31)	56 (10)	225 (225)	88 (89)	115	32	59
PP 13						PP		88 032	97	183 006	09	↑	PP 12	0	0	0	225 (225)	88 (89)	295	32	59
												↓	PP 14	210 (210)	29 (29)	56 (13)	134 (134)	94 (92)	146	02	55
PP 14						PP		87 921	04	182 930	73	↑	PP 13	0	0	0	134 (134)	94 (92)	326	02	55
												↓	PP 15	190 (190)	17 (17)	33 (31)	199 (199)	98 (96)	156	20	28
PP 15						PP		87 737	87	182 850	48	↑	PP 14	0	0	0	199 (199)	98 (96)	336	20	28
												↓	PP 16	178 (178)	08 (08)	18 (10)	205 (205)	14 (12)	154	28	46

– Adatok a meghatározáshoz

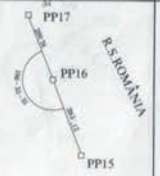
Nr. de ordine al punctului de reper – Repülő pontok száma	Punctele turului de orizont – A látókörben lévő pontok: Numele sau denumirea – Neve vagy megjelölése	Unghiul – Szöge °	'	"	Direcția – Irány szöge °	'	"	Distanța – Távolsága km	m	cm	Reperaj particular al bornelor intermediare – Ab-scisa m	cm	Met-szék m	cm	A hotărîtelor nu se răsfrînge – A közbeiktatott kő nem hat	Ordonata – Ordo-nata m	cm	Rezultă – Ered-ő m	cm	Crochiul elementelor de reperaj – A pontok helyzet vázlata	Altitudinea punctului bornei – A kő tűzési magassága m	cm	Observații – Megjegyzés és észrevétel
23	24	25	26	27	28	29			30	31	32	33									34	35	36	37
																					PP12 R.S.ROMÂNIA PP11 PP10			
																					PP13 R.S.ROMÂNIA PP12 PP11			
																					PP14 R.S.ROMÂNIA PP13 PP12			
																					PP15 R.S.ROMÂNIA PP14 PP13			
																					PP16 R.S.ROMÂNIA PP15 PP14			

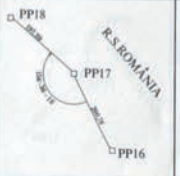
SECȚIUNEA: „D"

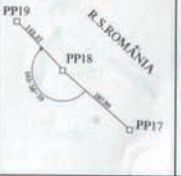
„D" SZAKASZ

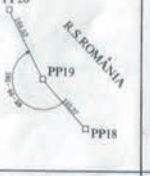
— Adatok a meghatározáshoz

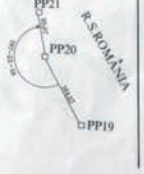
Nr. borne — A kő száma	Teritoriul — Terület: Statul — Ország	Județul — Vármegye	Plasa — Járás	Comuna — Község	Indicarea hărții 1:5000 sau 1:2000 sau schiței	Felul borne — A kő neme	Crochiu de amplasament — Helyszínrajz	Coordonate absolute rectangulare +X m	+X cm	−Y m	−Y cm	Elemente de reper — Punctele turului de orizont — A látókörben lévő pontok: Nr. de ordine — A pont száma	Borne vecine — A szomszédos határkő: A kő száma	Unghiul °	Unghiul '	Unghiul "	Distanța — Távolsága km	Distanța — Távolsága m	Reperaj particular al bornelor intermediare: Abscisa m	Abscisa cm	Meridianul m	Meridianul cm	A körbeiktatott kő részletes meghatározása: Ordonate m	Ordonate cm	Rendező m	Rendező cm	Crochiul elementelor de reperaj — A pontok helyzetváltozása	Altitudinea verticală a bornei — A kő magassága: m	cm	Observații — Megjegyzés és észrevételek — Descriere și observații
1	2	3	4	5	6	7	8	9	10	11	12	13	14	15	16	17	18	19	20	21	22	23	24	25	26	27	28	29	30	31	32	33	34	35	36	37
PP 16	R.S. ROMÂNIA	BIHOR	SALONTA	ANT	48	PP		87552	75	182762	10		PP 15	0	0	0	205	14										334	28	45				
																	(205	12)															
													PP 17	180	35	27	200	78										155	04	12				
														(180	35	31)	(200	76)															
PP 17						PP		87370	68	182677	47		PP 16	0	0	0	200	78										335	04	12				
																	(200	76)															
													PP 18	156	36	34	198	01										131	40	46				
														(156	36	16)	(197	99)															
PP 18						PP		87239	01	182529	58		PP 17	0	0	0	198	01										311	40	46				
																	(197	99)															
													PP 19	183	50	39	142	39										135	31	25				
														(183	50	39)	(142	37)															
PP 19						PP		87137	41	182429	82		PP 18	0	0	0	142	39										315	31	25				
																	(142	37)															
													PP 20	195	46	57	164	58										151	18	22				
														(195	46	59)	(164	57)															
PP 20						PP		86993	04	182350	80		PP 19	0	0	0	164	58										331	18	22				
																	(164	57)															
													PP 21	197	52	24	95	08										169	10	46				
														(197	52	18)	(95	07)															











SECȚIUNEA: „D"

„D" SZAKASZ

Nr. borne – A kő száma	Teritoriul – Terület: Statul – Ország	Județul – Vármegye	Plasa – Járás	Comuna – Község	Indicarea hărții 1:5000 sau 1:10000 – A térkép számának megjelölése	Felul bornei – A kő neme	Cochiu de amplasament – Helyszínrajz	Coordonate absolute rectangulare – A pont sztereografikus összrendezési: +X m	+X cm	−Y m	−Y cm
1	2	3	4	5	6	7	8	9	10	11	12
PP 21	R.S.ROMÂNIA	BIHOR	SALONTA	ANT	49	PP	N Ê S D	86 899	65	182 332	95
PP 22						PP		86 818	55	182 419	19
PP 23						PP		86 733	77	182 447	55
PP 24						PP		86 638	98	182 417	33
PP 25						PP		86 534	07	182 323	21

Elemente de reperaj – Adatok a meghatározáshoz

Direcția – Irány: Nr. borne	A. kő száma	Unghiul – Szög: °	'	"	Distanța – Távolság: m	cm	Orientare – Dél-szög: °	'	"
13	14	15	16	17	18	19	20	21	22
PP 20		0	0	0	95 (95	08 07)	349	10	46
PP 22		237 (237	34 34	48 53)	118 (118	38 38)	226	45	34
PP 21		0	0	0	118 (118	38 38)	46	45	34
PP 23		151 (151	44 44	11 12)	89 (89	40 39)	198	29	45
PP 22		0	0	0	89 (89	40 39)	18	29	45
PP 24		143 (143	49 49	17 04)	99 (99	49 48)	162	19	02
PP 23		0	0	0	99 (99	49 48)	342	19	02
PP 25		155 (155	47 47	09 00)	140 (140	94 93)	138	06	11
PP 24		0	0	0	140 (140	94 93)	318	06	11
PP 26		204 (204	01 01	11 10)	156 (156	23 22)	162	07	22

Punctele turului de orizont – A látókörben lévő pontok

Reper nr. – Jelpont száma	Numele sau denumirea – Neve vagy megjelölése	Unghiul – Irány-szög: °	'	"	Distanța – Távolság: km	hm	Reperaj particular al borne-lor intermediare – A közbeiktatott kő részletes megha-tározása: Abscisa – Metszék: m	cm	Ordonata – Rendező: m	cm	Cochiul elementelor de reperaj – A pontok helyzet vázlata
23	24	25	26	27	28	29	30	31	32	33	34
											PP22 R.S.ROMÂNIA PP21 PP20
											PP23 R.S.ROMÂNIA PP22 PP21
											PP24 R.S.ROMÂNIA PP23 PP22
											PP25 R.S.ROMÂNIA PP24 PP23
											PP26 R.S.ROMÂNIA PP25 PP24

Altitudinea verfului bornei – A kő csúcsának magassága: m	cm	Observații – Megjegyzés és észrevétel	Descriere si observatii
35	36	37	

SECTIUNEA: „D"

„D" SZAKASZ

— Adatok a meghatározáshoz

Nr. borne — A kő száma	Teritoriul — Terület: Statul — Ország	Județul — Vármegye	Plasa — Járás	Comuna — Község	Indicarea hărții 1:5000 térképlap száma	Crochiu de amplasament — Helyszínrajz	Coordonate absolute rectangulare: X m	X cm	Y m	Y cm	A pont stereografikus összerendezői	Elemente de reperaj — Punctele turului de orizont — A látókörben lévő pontok: Nr. borne	Reperaj particular al bornelor intermediare: Unghiul °	Unghiul '	Unghiul "	Distanța m	Distanța km	A közbeiktatott kő részletes meghatározása: Abscisa m	Abscisa cm	Ordonata m	Ordonata cm	Crochiul elementelor de reperaj — A pontok helyzet vázlata	Altitudinea	Megjegyzés és észrevételi	Descriere si observatii
1	2	3	4	5	6	8	9	10	11	12		13	14	15	16	17	18	19	20	21	22		35	36	37
PP 26	R.S.ROMÂNIA	BIHOR	SALONTA	ANT	49		86 385	38	182 275	25		PP 25	0	0	0	156 (156	23 22)	342	07	22					
												PP 27	150 (150	36 35	18 49)	116 (116	81 80)	132	43	40					
PP 27							86 306	12	182 189	44		PP 26	0	0	0	116 (116	81 80)	312	43	40					
												PP 28	232 (232	49 49	36 36)	153 (153	22 21)	185	33	16					
PP 28							86 153	62	182 204	27		PP 27	0	0	0	153 (153	22 21)	05	33	16					
												PP 29	157 (157	30 30	45 38)	100 (100	26 24)	163	04	01					
PP 29							86 057	71	182 175	07		PP 28	0	0	0	100 (100	26 24)	343	04	01					
												PP 30	162 (162	47 47	55 39)	130 (130	20 19)	145	51	56					
PP 30							85 949	94	182 102	01		PP 29	0	0	0	130 (130	20 19)	325	51	56					
												PP 31	237 (237	25 26	52 02)	200 (200	51 51)	203	17	49					

SECTIUNEA: „D"

„D" SZAKASZ

Nr. borne/ – A kő száma	Teritoriul – Terület: Statul – Ország	Județul – Vármegye	Plasa – Járás	Comuna – Község	Indicarea hărții 1:5000 szelvény száma	Crochiu de amplasament – Helyszínrajz	Coordonate absolute rectangulare – A pont sztereografikus összrendezői: +X m	+X cm	−Y m	−Y cm	Elemente de reperaj – Borne vecine – A szomszédos határkő: Direcția – Irány	Nr. / A kő száma	Unghiul – Törés szöge °	'	"	Distanța – Távolsága m	cm	Orientare – Dél-szöge °	'	"
1	2	3	4	5	6	7	8	9	10	11	12	13	14	15	16	17	18	19	20	21	22
PP 31	R.S.ROMÂNIA	BIHOR	SALONTA	ANT	49		PP	85 765	78	182 181	31	↑	PP 30	0	0	0	200 (200)	51 51)	23	17	49
												↓	PP 32	183 (183	36 36	05 01)	199 (199	95 95)	206	53	54
PP 32							PP	85 587	46	182 271	77	↑	PP 31	0	0	0	199 (199 | 95 95)	26	53	54
												↓	PP 33	174 (174	24 24	05 03)	109 (109	02 01)	201	17	59
PP 33							PP	85 485	89	182 311	37	↑	PP 32	0	0	0	109 (109 | 02 01)	21	17	59
												↓	D147	142 (142	35 35	31 31)	120 (120	81 80)	163	53	30
PP 4	MNK	BÉKÉS	GYULA	GYULAVÁRI	48		PP	88 434	46	184 086	22	↑	D146	0	0	0	197 (197 | 66 66)	259	10	54
												↓	PP 5	196 (196	48 48	00 00)	202 (202	00 01)	95	58	54
PP 5							PP	88 413	41	183 885	32	↑	PP 4	0	0	0	202 (202 | 00 01)	275	58	54
												↓	PP 6	147 (147	00 00	30 23)	197 (197	47 48)	62	59	24

– Adatok a meghatározáshoz

Punctele turului de orizont – A látókörben lévő pontok: Reperaj pentru punctul vizat – A kitűzött pont reperje	Numele sau denumirea	Neve vagy megjelölése	Unghiul – Irány-szöge °	'	"	Distanța – Távolsága fm	km	Reperaj particular al bornelor intermediare – Ab-scisa m	cm	Met-szék	A közbeiktatott kő részletes meghatározása – Ordonata m	cm	Rendező	Crochiul elementelor de reperaj – A pontok helyzet vázlata	Abtaufirma verbuul borului – A kő csúcsa mujorának	cm	Megjegyzés és észrevételei	Descriere si observatii
23	24		25	26	27	28	29	30	31		32	33		34	35	36	37
														PP32 R.S.ROMÂNIA PP31 PP30			
														PP33 R.S.ROMÂNIA PP32 PP31			
														D147 R.S.ROMÂNIA PP33 PP32			
														R.S.ROMÂNIA PP 5 PP4 D 146 MNK			
														PP 5 PP4 PP6 MNK			

„D" SZAKASZ

SECȚIUNEA: „D"

1 A kő száma – Nr. borne	2 Terület – Teritoriul: Megye – Județul	3 Város – Oraș	4 Járás – Plasa	5 Község – Comuna	6 1:5000 sorkiv. szám – nr. coala	7 Indicatore hartă 1:5000	8 Helyszínrajz – Crochiu de amplasament	9 A pont stereo grafikus – Coordonate ab solute rectangulare: +X m	10 cm	11 −Y m	12 cm	13 Adatok a meghatározáshoz – Irányz. – Direcția	14 A kő száma – Nr. borne	15 Törés szöge – Unghiu	16	17	18 Távolság – Distanța m	19 cm	20 Dőlésszög	21	22 Orientare
PP 6	MNK	BÉKÉS	GYULA	GYULAVÁRI	48	PP		88503	09	183709	39	↑	PP 5	0	0	0	197 (197	47 48)	242	59	24
												↓	PP 7	200 (200	0 07	42 45)	140 (140	13 14)	83	07	06
PP 7						PP		88519	88	183570	27	↑	PP 6	0	0	0	140 (140	13 14)	263	07	06
												↓	PP 8	190 (190	39 38	13 17)	223 (223	59 59)	93	46	20
PP 8						PP		88505	17	183347	16	↑	PP 7	0	0	0	223 (223	59 59)	273	46	20
												↓	PP 9	195 (195	58 58	47 23)	94 (94	81 80)	109	45	06
PP 9						PP		88473	13	183257	93	↑	PP 8	0	0	0	94 (94	81 80)	289	45	06
												↓	PP 10	212 (212	25 25	48 51)	83 (83	99 99)	142	10	55
PP 10						PP		88406	78	183206	43	↑	PP 9	0	0	0	83 (83	99 99)	322	10	55
												↓	PP 11	202 (202	48 48	58 47)	132 (132	24 24)	164	59	53

– Elemente de reperaj

23 Pagini pun. în-lok. sâmâ-gurilor	24 Nevo vagy megjelölése – Numele sau denumirea	25 Irány-szöge – Unghiu	26	27	28 Távolsága – Distanța km	29 hm	30 Abszcissza – Abscisa m	31 Ab-szcissza – Abscisa cm	32 Reperaj paricular al bornelor intermediare – Reper-dező – Ordonată m	33 Ordonáta – Ordonată cm	34 A pontok helyzet vázlata – Crochiul elementelor de reperaj	35 A kő csúcsá-nak magassága – Altitudinea vârfului bornei m	35 cm	37 Megjegyzés és észrevétel – Descriere si observații
		-	-	-							PP5 PP6 PP7 MNK			
											PP8 PP7 PP6 MNK			
											PP9 PP8 PP7 MNK			
											PP10 PP9 PP8 MNK			
											PP11 PP10 MNK PP9			

„D" SZAKASZ

A kő száma – Nr. borne	Terület – Teritoriul: Statul – Országig	Vármegye – Judeţul	Járás – Plasa	Község – Comuna	Indicatrice hartă 1:5000: sorszáma – Nr.	A kő neme – Felul borne	Helyszínrajz – Crochiu de amplasament	A pont stereografikus – Coordonate ab solute rectangulare: +X m	+X cm	−Y m	−Y cm	Adatok a meghatározáshoz – A szomszédos határkő = Borne vecine: Iránya – Direcţia	A kő száma – Nr. borne	Törés szöge – Unghiu			Távolsága – Distanţa: m	cm	Dőlésszög – Orientare		
														°	'	"			°	'	"
1	2	3	4	5	6	7	8	9	10	11	12	13	14	15	16	17	18	19	20	21	22
PP 11												↑	PP 10	0	0	0	132 (132)	24 24)	344	59	53
								88 279	05	183 172	20	↓	PP 12	143 (143	36 36	02 32)	178 (178	41 40)	128	35	55
PP 12												↑	PP 11	0	0	0	178 (178	41 40)	308	35	55
								88 167	75	183 032	77	↓	PP 13	178 (178	09 09	30 17)	185 (185	64 64)	126	45	25
PP 13												↑	PP 12	0	0	0	185 (185	64 64)	306	45	25
								88 056	66	182 884	04	↓	PP 14	202 (202	03 03	46 17)	158 (158	90 90)	148	49	11
PP 14												↑	PP 13	0	0	0	158 (158	90 90)	328	49	11
								87 920	71	182 801	77	↓	PP 15	188 (188	28 27	46 51)	200 (200	80 80)	157	15	58
PP 15												↑	PP 14	0	0	0	200 (200	80 80)	337	15	58
								87 735	51	182 724	17	↓	PP 16	172 (172	26 25	04 33)	104 (104	44 47)	149	42	02

MNK – BÉKÉS – GYULA – GYULAVÁRI

SECŢIUNEA: „D"

Reper pon. Nr. rîn	A lătăkörben lévő pontok – Punctele turului de orizont: Neve vagy megjelölése – Numele seu denumirea	Irány szöge – Unghiu	°	'	"	Távolsága – Distanţa: km	hm	A kitűzésekta – norit kő-részle es meghatározása: Mértszék (+) – Ab- (−) scisa	m	cm	Reperaj parcularii borne lor intermediare: Rendező (+) – Ordonate	m	cm	A pontok helyzetvázlata – Crochiul elementelor de reperaj	A kő oszlop – Iva, magassága – Altitudinea vîrfului borne	m	cm	Megjegyzés és észrevétel – Descriere si observaţii
23	24	25	26	27		28	29	30	31		32	33		34		35		37
														PP 12 – PP 11 – PP 10 – MNK			
														PP 13 – PP 12 – PP 11 – MNK			
														PP 14 – PP 13 – PP 12 – MNK			
														PP 15 – PP 14 – PP 13 – MNK			
														PP 16 – PP 15 – PP 14 – MNK			

„D" SZAKASZ

SECȚIUNEA: „D"

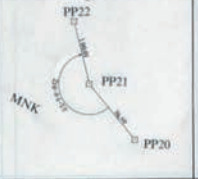
A kő száma – Nr. borne	Terület – Teritoriul: Statul – Stat	Vármegye – Județul	Járás – Plasa	Község – Comuna	1:5000 térkép száma – Indicarea hărții 1:5000	A kő neve – Felul bornei	Helyszínrajz – Crochiu de amplasament	A pont stereografikus – Coordonate absolute rectangulare: +X m	+X cm	−Y m	−Y cm	Adatok a meghatározáshoz – A szomszédos határkő – Borne vecine: Irány – Direcția	A kő száma – Nr. borne	Törés szöge – Unghiu	Unghiu	Távolság – Distanța m	Distanța cm	Dél-szöge – Orientare	Orientare	Orientare
1	2	3	4	5	6	7	8	9	10	11	12	13	14	15	16	17	18	19	20	21	22
PP 16	MNK	BÉKÉS	GYULA	GYULAVÁRI	48	PP		87645	34	182671	48	←	PP 15	0	0	0	104 (104 | 44 47)	329	42	02
												→	PP 17	166 (166	59 58	03 30)	104 (104	39 40)	136	41	05
PP 17						PP		87569	39	182599	87	←	PP 16	0	0	0	104 (104 | 39 40)	316	41	05
												→	PP 18	134 (134	40 40	51 18)	173 (173	73 67)	91	21	56
PP 18						PP		87565	25	182426	19	←	PP 17	0	0	0	173 (173 | 73 67)	271	21	56
												→	PP 19	208 (208	21 20	36 51)	103 (103	10 09)	119	43	32
PP 19						PP		87514	13	182336	66	←	PP 18	0	0	0	103 (103 | 10 09)	299	43	32
												→	PP 20	201 (201	22 21	54 42)	110 (110	20 21)	141	06	26
PP 20						PP		87428	36	182267	47	←	PP 19	0	0	0	110 (110 | 20 21)	321	06	26
												→	PP 21	200 (200	22 22	39 42)	96 (96	80 80)	161	29	04

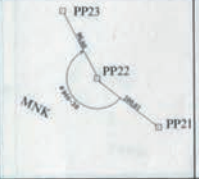
– Elemente de reperaj: A látókörben lévő pontok – Punctele turului de orizont: Nr. rim	Neve vagy megjelölése – Numele sau denumirea	Irány-szöge – Unghiu	Unghiu	Távolság – Distanța km	Distanța hm	A közbeiktatott kő-részletes meghatározása – Reperaj particular al bornelor intermediare: Mértszék	Abscisa	Rendszám	Ordonnate	A pontok helyzet vázlata – Crochiul elementelor de reperaj	A kő oszlopának megnevezése – Felul bornei	Megjegyzés és észrevétel – Descriere si observații
23	24	25	26	27	28	29	30	31	32	33	34	35	36	37
											PP17 PP16 MNK PP15			
											PP18 PP17 MNK PP16			
											PP19 PP18 PP17 MNK			
											PP20 PP19 MNK PP18			
											PP21 PP20 MNK PP19			

„D" SZAKASZ

A kő száma – Nr. borne	Terület – Teritoriul: Statul	Országa	Vármegye – Judeţul	Járás – Plasa	Község – Comuna	Indicatrix hatás 1:5000 sorszáma	lap száma	A kő neme – Felul borne	Helyszínrajz – Crochiu de amplasament	A pont sztereografikus – Coordonate absolute rectangulare: X m	X cm	Y m	Y cm	Adatok a meghatározáshoz: A szomszédos határkő – Borne vecine: Iránya – Directia	A kő száma – Nr. borne	Törés szöge – Unghiu	Távolsága – Distanta m	cm	Dél-szöge – Orientare	Dél- – Orien tare
1	2	3	3	4	5	6		7	8	9	10	11	12	13	14	15	16	17	18	19
PP 21	MNK	BÉKÉS		GYULA	GYULAVÁRI	1:5000	49	PP		87 336	57	182 236	73	↑ PP 20		0	0	0	96 (96	80 80)
														↓ PP 22		210 (210	04 04	49 29)	100 (100	01 01)
PP 22								PP		87 238	59	182 256	78	↑ PP 21		0	0	0	100 (100	01 01)
														↓ PP 23		194 (194	46 46	50 30)	96 (96	83 80)
PP 23								PP		87 151	82	182 299	75	↑ PP 22		0	0	0	96 (96	83 80)
														↓ PP 24		131 (131	35 35	08 21)	192 (192	77 85)
PP 24							49	PP		86 973	17	182 227	32	↑ PP 23		0	0	0	192 (192	77 85)
														↓ PP 25		198 (198	42 43	56 06)	101 (101	20 20)
PP 25								PP		86 872	14	182 221	40	↑ PP 24		0	0	0	101 (101	20 20)
														↓ PP 26		222 (222	48 49	55 06)	140 (140	16 20)

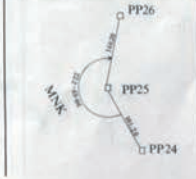
Dél-szöge – Orientare	Dél- – Orien tare	Megjegyzés és észrevétel – Descriere si observaţii
°	'	"
341	29	04
11	33	54
26	20	43
337	55	51
356	38	47











SECŢIUNEA: „D"

Pieper jon Nr. rînduluí şirului/simbol	Neve vagy megjelölése – Numele sau denumirea	Irány-szöge – Unghiuri	°	'	"	Távolsága – Distanta km	hm	Kőkörbeírta – Metszék (–)	m	cm	Reperaj particular – Reper intermediar – Rien (–)	m	Ordonate	cm	A pontok helyzete vázlata – Crochiul elementelor de reperaj	A kő száma – Nr. borne	m	cm	Megjegyzés és észrevétel – Descriere si observaţii
22	24	25	26	27		28	29	30	31		32	33			34		35		37

„D" SZAKASZ

A kő száma – Nr. borne	Terület – Teritoriul: Státus – Statul	Megye – Judeţul	Járás – Plasa	Község – Comuna	1:5000 térkép lap száma – Indicarea hărții 1:5000	A kő neme – Felul borne	Helyszínrajz – Crochiu de amplasament (É N D S)	A pont stereo grafikus – Coordonate ab solute rectangulare: +X m	+X cm	−Y m	−Y cm	Adatok a meghatározáshoz – A szomszédos határkő – Borne vecine: Irány – Direcția	A kő száma – Nr. borne	Törés szöge – Unghiu	Távolsága – Distanța m	Távolsága – Distanța cm	Dél-szöge – Orientare -	Orientare -	Orientare -
1	2	3	4	5	6	7	8	9	10	11	12	13	14	15	16	17	18	19	20	21	22
PP 26	MNK	BÉKÉS	GYULA	GYULAVÁRI	49	PP		86 763	93	182 310	48	↑	PP 25	0	0	0	140 (140	16 20)	39	27	42
												↓	PP 27	131 (131	26 25	20 45)	71 (71	64 63)	170	54	02
PP 27						PP		86 693	19	182 299	15	↑	PP 26	0	0	0	71 (71	64 63)	350	54	02
												↓	PP 28	155 (155	13 12	00 54)	199 (199	57 57)	146	07	02
PP 28						PP		86 527	51	182 187	89	↑	PP 27	0	0	0	199 (199	57 57)	326	07	02
												↓	PP 29	181 (181	20 20	48 57)	167 (167	45 38)	147	27	50
PP 29						PP		86 386	34	182 097	83	↑	PP 28	0	0	0	167 (167	45 38)	327	27	50
												↓	PP 30	193 (193	38 38	41 12)	99 (99	64 63)	161	06	31
PP 30						PP		86 292	07	182 065	57	↑	PP 29	0	0	0	99 (99	64 63)	341	06	31
												↓	PP 31	205 (205	44 44	13 01)	135 (135	24 24)	186	50	44

SECȚIUNEA: „D"

Nr. pct. – Punctul nr.	A látókörben lévő pontok – Punctele turului de orizont: Neve vagy megjelölése – Numele sau denumirea	Irány szöge – Unghiuri -	Irány szöge – Unghiuri -	Irány szöge – Unghiuri -	Távolsága – Distanța km	Távolsága – Distanța hm	A közbeiktatott közrészes meghatározása – Măsurători intermediare: Méretek (+) – Măsuri	Abszcissa (−) – Abscise m	Reperaj pentru borne intermediare: Rendező (+) – Ordonate m	Ordonate cm	A pontok helyzet vázlata – Crochiul elementelor de reperaj	A kő csúcsának magassága – Altitudinea vârfului borne m	Abszolútmagassága – Altitudinea vârfului borne cm	Megjegyzés és észrevétel – Descriere si observații
23	24	25	26	27	28	29	30	31	32	33	34	35		37
											PP27 71,63 PP26 MNK 140,16 PP25			
											PP28 99,57 PP27 MNK 71,64 PP26			
											PP29 167,45 PP28 MNK 99,64 PP27			
											PP30 193,41 PP29 MNK 135,24 PP28			
											PP31 205,13 PP30 MNK 99,64 PP29			

„D" SZAKASZ

SECȚIUNEA: „D"

A kő száma – Nr. borne	Terület – Teritoriul: Ország – Statul	Vármegye – Județul	Járás – Plasa	Község – Comuna	1:5000 térkép: Indicarea hărții 1:5000	A kő neme – Felul borne	Helyszínrajz – Crochiu de amplasament	A pont stereografikus – Coordonate ab solute rectangulare: +X m	+X cm	−Y m	−Y cm
1	2	3	4	5	6	7	8	9	10	11	12
PP 31	MNK	BÉKÉS	GYULA	GYULAVÁRI		PP	E N D S	86 157	79	182 081	69
PP 32						PP		85 992	92	181 998	42
PP 33						PP		85 903	58	182 001	48
PP 34						PP		85 725	52	182 081	90
PP 35						PP		85 554	16	182 175	20

Adatok a meghatározáshoz – Elemente de reperaj

A szomszédos határkő – Borne vecine

Irány – Direcția	A kő száma – Nr. borne	Törés szöge – Unghiu			Távolsága – Distanța		Dől szöge – Orien tare		
					m	cm			
13	14	15	16	17	18	19	20	21	22
↑	PP 30	0	0	0	135 (135	24 24)	06	50	44
↓	PP 32	146 (146	21 21	28 24)	184 (184	71 70)	153	12	12
↑	PP 31	0	0	0	184 (184	71 70)	333	12	12
↓	PP 33	208 (208	45 45	30 40)	89 (89	39 39)	181	57	42
↑	PP 32	0	0	0	89 (89	39 39)	01	57	42
↓	PP 34	202 (202	20 20	40 36)	195 (195	38 37)	204	18	22
↑	PP 33	0	0	0	195 (195	38 37)	24	18	22
↓	PP 35	184 (184	15 15	39 34)	195 (195	11 12)	208	34	01
↑	PP 34	0	0	0	195 (195	11 12)	28	34	01
↓	PP 36	152 (152	12 13	29 00)	51 (51	75 72)	180	46	30

A látókörben lévő pontok – Punctele turului de orizont

Neve vagy megnevezése – Numele sau denumirea	Irány szöge – Unghiuri			Távolsága – Distanța		A közbeiktatott köztes meghatározás – Mersul înapoi		Reperaj parțial intermediar – Reper		A pontok helyzet vázlata – Crochiul elementelor de reperaj	A kő csúcsmagassága – Altitudinea în vîrful borne	
				km	hm	Abszcisse (+)		Ordonate (+)			m	cm
24	25	26	27	28	29	30	31	32	33	34	36	
										PP32 PP31 PP30 MNK		
										PP33 PP32 PP31 MNK		
										PP34 PP33 PP32 MNK		
										PP35 PP34 PP33 MNK		
										PP36 PP35 PP34 MNK		

Megjegyzés és észrevétel – Descriere si observații

37

„D" SZAKASZ

A kő száma – Nr. borne	Terület – Teritoriul: Országé – Statul	Vármegyé – Județul	Járás – Plasa	Község – Comuna	1:5000 átnézeti lap száma – Indicarea hartii 1:5000	A kő neme – Felul borne	Helyszínrajz – Crochiu de amplasament	A pont stereografikus – Coordonate ab solute rectangulare: +X m	+X cm	−Y m	−Y cm	Adatok a meghatározáshoz – A szomszédos határkő – Borne vecine: Irányuk – Direcția	A kő száma – Nr. borne	Törés szöge – Unghiu	Unghiu	Unghiu	Távolsága – Distanța m	Distanța cm	Dél szöge – Orientare		
1	2	3	4	5	6	7	8	9	10	11	12	13	14	15	16	17	18	19	20	21	22
PP 36	MNK	BÉKÉS	GYULA	GYULAVÁRI		PP		85 502	41	182 175	90		PP 35	0	0	0	51 (51)	75 72)	00	46	30
													PP 37	135 (135	35 35	18 06)	50 (50	23 18)	136	21	48
PP 37						PP		85 466	06	182 141	24		PP 36	0	0	0	50 (50	23 18)	316	21	48
													D 147	278 278	28 28	21 26)	167 (167	11 20)	234	50	09

SECȚIUNEA: „D"

Reper pont Nr. rînd	A kitűzésben lévő pontok – Punctele turului de orizont: Neve vagy megjelölése – Numele sau denumirea	Irányszöge – Unghiuri	Unghiuri	Unghiuri	Távolsága – Distanța km	Distanța hm	A kitűzésben a pontkörnézés meghatározása – Măsurătoarea punctelor: Mért szék (−) – Măsurat	Abscisa	Reperaj parcelular borne-lor intermediare – Reperaj parcelular borne-lor intermediare: Ren (−) – Rînd	Ordonate	A pontok helyzet vázlata – Crochiul elementelor de reperaj	A kő cikkszáma – Numărul de ordine a bornei	Abszcissza – Abscisa	Megjegyzés és észrevétel – Descriere si observații
23	24	25	26	27	28	29	30	31	32	33	34	35		37
		-	-	-	km	hm	m	cm	m	cm		m	cm	
											PP37 PP36 MNK PP35			
											D 147 MNK PP37 PP36			

SECTIUNEA: „D" SZAKASZ

A Fekete Kőrösben húzódó határvonalra vonatkozó adatok

Datele referitoare la frontiera de stat determinată pe riul Crişul Negru

1:5000

REPUBLICA SOCIALISTĂ ROMÂNIA
ROMÁN SZOCIALISTA KÖZTÁRSASÁG



MAGYAR NÉPKÖZTÁRSASÁG
REPUBLICA POPULARĂ UNGARĂ

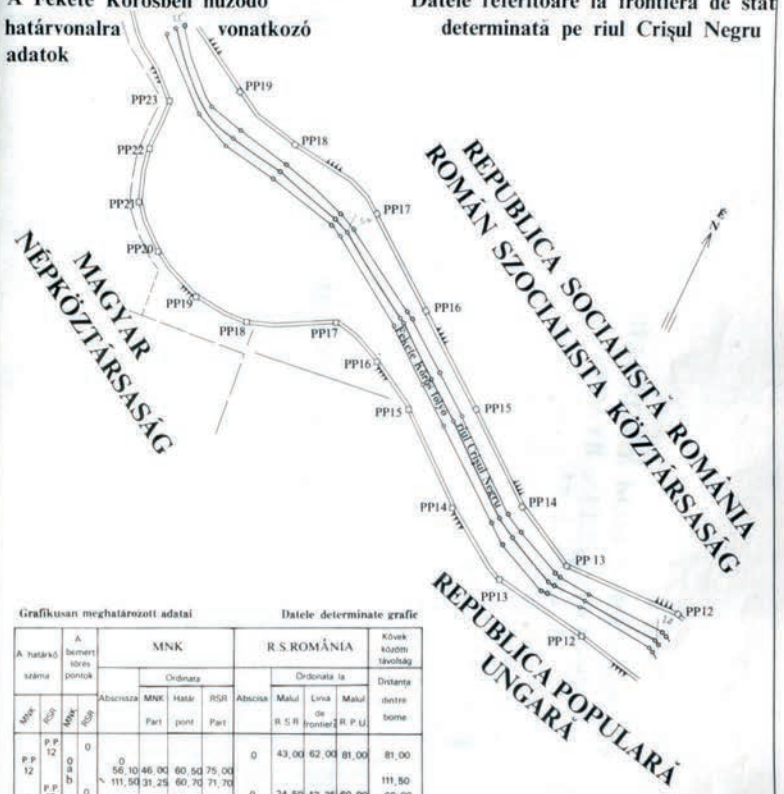
Grafikusan meghatározott adatai — **Datele determinate grafic**

A határkő száma		A bemért törés pontok		MNK				R.S.ROMANIA				Kövek közötti távolság
				Ordinata				Ordonata la				
Mnr.	Rsh.	Mnr.	Rsh.	Abscisza	MNK Part	Határ pont	RSR Part	Abscisa	Malul R.S.R	Linia de frontieră	Malul R.P.U.	Distanța dintre borne
D. 146		0	a	0								
	P.P. 3			103,50	35,00	58,25	81,50					103,50
		0	a	0				0				0
				21,00	27,50	49,25	71,00					71,00
P.P. 4			a	0								
				75,00	32,00	53,25	74,50					75,00
	P.P. 5		a	0				0	45,00	52,50	80,00	80,00
P.P. 5			a	0								
				25,50	43,00	62,25	81,50					
			b	62,40	55,00	68,50	82,00					62,50
	P.P. 6	0						0	33,00	50,75	68,50	68,50
P.P. 6			a	0								
				22,25	40,00	57,50	75,00					
			b	88,50	30,00	48,75	67,80					88,50
	P.P. 7	0						0	31,50	44,50	52,50	52,50
P.P. 7			a	0								
				67,50	41,25	57,12	73,00					
			b	147,25	43,00	62,63	72,25					147,25
	R.P. 8	0						0	27,25	44,75	62,25	62,25
P.P. 8			a	0								
				20,00	44,50	64,25	80,00					
			b	94,80	50,00	65,00	80,00					94,80
	P.P. 10	0						0	30,00	50,30	70,50	70,50
P.P. 10			a	0								
				27,50	32,50	50,50	68,50					
P.P. 11			b	25,00	25,00	43,62	62,25					
				43,00	62,00	78,75	95,50					43,00

SECTIUNEA: „D" SZAKASZ

A Fekete Kőrösben húzódó határvonalra vonatkozó adatok

Datele referitoare la frontiera de stat determinată pe riul Crişul Negru



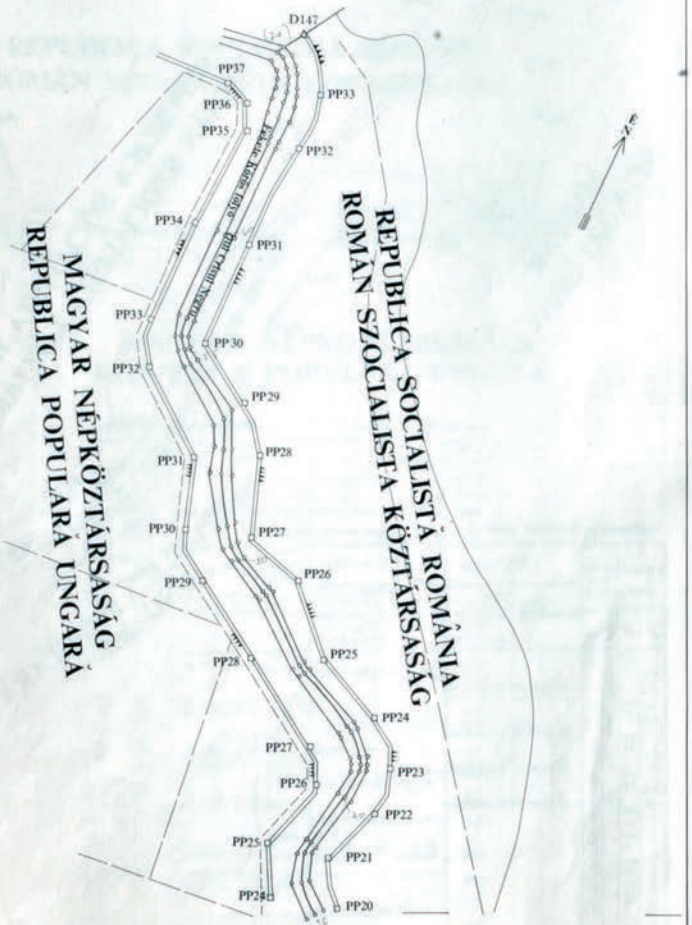
Grafikusan meghatározott adatai — **Datele determinate grafic**

A határkő száma		A bemért törés pontok		MNK				R.S.ROMÂNIA				Kövek közötti távolság
				Ordinata				Ordonata la				
Mnr.	Rsh.	Mnr.	Rsh.	Abscisza	MNK Part	Határ pont	RSR Part	Abscisa	Malul R.S.R	Linia de frontieră	Malul R.P.U.	Distanța dintre borne
P.P. 12		0						0	43,00	62,00	81,00	81,00
		a		0								
P.P. 12				56,10	46,00	60,50	75,00					
		b		111,50	31,25	60,70	71,70					111,50
	P.P. 13	0						0	24,50	42,25	60,00	60,00
P.P. 14		a		0								
				56,50	40,00	62,50	85,00					56,50
	P.P. 14	0						0	30,00	48,15	66,50	66,50
P.P. 15		a		0								
				27,50	45,00	64,25	83,50					27,50
	P.P. 15	0						0	30,00	50,00	70,00	70,00
P.P. 16		a		0								
				27,60	70,00	87,50	105,00					27,60
	P.P. 16	0						0	30,00	48,25	56,50	66,50
	P.P. 17	0						0	53,00	66,00	80,00	80,00
	P.P. 18	a						55,00	46,25	58,12	70,00	
	P.P. 19	b						190,50	39,50	56,65	73,00	190,50
	P.P. 20	0						0				
	P.P. 21	a						98,00	50,00	70,00	90,00	98,00
	P.P. 22	0						0	60,00	73,75	87,50	87,50
		0						0	31,00	53,00	75,00	75,00
		0						0	35,00	46,80	56,50	56,50
		0						0	50,00	64,25	78,50	78,50
P.P. 23		0										
		a		0								
				137,00	85,00	74,25	103,80					137,00

SECTIUNEA: „D" SZAKASZ

A Fekete Kőrösben húzódó határvonalra vonatkozó adatok

Datele referitoare la frontiera de stat determinată pe riul Crişul Negru



A Fekete Kőrösben húzódó határvonalra vonatkozó adatok

Datele referitoare la frontiera de stat determinata pe riul Crişul Negru

Grafikusan meghatározott adatai — **Datele determinate grafic**

A határkő száma		A fentiekben törés pontok		MNK				R.S.ROMÂNIA				Kövek közötti távolság
				Abszcissza	Ordinata MNK Part	Ordinata Határ pont	Ordinata RSR Part	Abscisa	Ordonata la Malul R.S.R.	Ordonata la Linia de frontieră	Ordonata la Malul R.P.U.	Distanţa dintre borne
MNK	RSR	MNK	RSR									
	P.P. 23		0					0	43,00	60,50	78,00	78,00
P.P. 24		0 a b		0 25,50 70,00	43,50 55,00	59,25 68,75	75,00 82,50					70,00
	P.P. 24		0					0	35,00	52,50	70,00	70,00
	P.P. 25		0					0	30,00	47,50	55,00	55,00
P.P. 26		0 a b		0 13,50 40,00	66,00 65,00	81,25 80,00	96,50 95,00					40,00
	P.P. 26		0					0	50,00	67,50	85,00	85,00
P.P. 27		0 a		6,20 139,00	69,50 55,00	81,80 63,75	93,50 72,50					139,00
	P.P. 27		0					0	27,50	39,00	80,00	80,00
P.P. 28		0 a		0 87,25	70,00	85,00	100,00					
	P.P. 28								52,50	66,25	80,00	80,00
P.P. 29		0 a b c		0 20,00 47,00 86,00	63,00 55,00 65,00	75,15 70,00 78,00	87,50 85,00 95,00					86,00
P.P. 30		0 a		0 110,00	35,00	55,00	75,00					110,00
P.P. 31		0 a b		0 37,50 157,50	63,00 57,00	86,50 66,00	102,00 75,00					157,50
	P.P. 32		0					0	40,00	53,25	76,50	76,50
P.P. 32		0 a b c d		0 42,25 72,00 83,50 110,00	30,00 35,25 40,00 45,00	55,20 57,50 57,00 60,00	80,00 82,00 83,00 84,00					110,00
	P.P. 33		0					0	45,00	63,75	82,50	82,50
P.P. 33		0 a		0 32,00	43,50	59,20	75,00					32,00
P.P. 34		0 a b		0 8,00 192,75	41,50 26,00	58,25 44,50	75,00 63,00					192,75
	P.P. 34		0					0	30,00	47,50	65,00	
			a					50,00	28,25	46,40	64,50	
			b					65,00	30,00	49,00	68,00	82,50
			c					82,50				
D147								0	45,00	62,50	80,00	80,00

AZ „L" SZAKASZ
HATÁRJELEKNEK LEÍRÁSA

DESCRIEREA SEMNELOR
DE FRONTIERĂ IN SECȚIUNEA „L"

„L" SZAKASZ

SECȚIUNEA: „L"

A kő száma – Nr. borne	Terület — Teritoriul: Ország — Statul	Vármegye – Județul	Járás – Plasa	Község – Comuna	1:5000 térkép száma / Hotărârea hartă 1:5000 nr.	A kő neve – Felul bornei	Helyszínrajz – Crochiu de amplasament
1	2	3	4	5	6	7	8
L 161	R.S.ROMÂNIA	SATU MARE		BERCU	4	P	
	MNK	Szabolcs-Szatmár		MÉHTELEK			
PR1	R.S.ROMÂNIA	SATU MARE		BERCU		PR	
PR1	MNK	Szabolcs-Szatmár		MÉHTELEK			
PR2	R.S.ROMÂNIA	SATU MARE		BERCU		PR	
PR2	MNK	Szabolcs-Szatmár		MÉHTELEK			
PR3	R.S.ROMÂNIA	SATU MARE		BERCU		PR	
PR3	MNK	Szabolcs-Szatmár		MÉHTELEK			
PR4	R.S.ROMÂNIA	SATU MARE		BERCU		PR	
PR4	MNK	Szabolcs-Szatmár		MÉHTELEK			

A pont stereografikus – X m	cm	Y m	cm	Irány – Direcția	A kő száma – Nr. borne	Törés szöge – Unghiu	'	"	Távolsága – Distanța km	hm	Dőlésszöge – Panta °	'	Orientare "	Megjegyzés és észrevétel – Descriere si observații
9	10	11	12	13	14	15	16	17	18	19	20	21	22	23
54758	84	284661	66		L 160	0	0	0						
					PR1	211	02	21	31	48	249	17	19	
					R.S.R	(211	01	10)	(31	50)				
					L 160	0	0	0						
					PR1	211	04	36	21	57	249	17	19	
					MNK	(211	05	00)	(21	60)				
54769	97	284691	11		L 161	0	0	0	31	48	69	17	19	
									(31	50)				
					PR2	94	48	21	109	49	164	06	10	
					R.S.R	(94	49	54)	(109	50)				
54766	47	284681	84		L 161	0	0	0	21	57	69	17	19	
									(21	60)				
					PR2	94	49	45	112	04	164	07	04	
					MNK	(94	50	36)	(112	00)				
54875	27	284661	12		PR1	0	0	0	109	49	344	06	10	
					R.S.R				(109	50)				
					PR 3	208	23	25	152	64	192	29	45	
					R.S.R	(208	23	10)	(152	67)				
54874	23	284651	18		PR1	0	0	0	112	04	344	07	04	
					MNK				(112	00)				
					PR3	208	13	07	156	65	192	20	11	
					MNK	(208	13	06)	(156	62)				
55024	30	284694	14		PR 2	0	0	0	152	64	12	29	45	
					R.S.R				(152	67)				
					PR4	192	50	01	99	51	205	19	35	
					R.S.R	(192	49	44)	(99	54)				
55027	27	284684	65		PR2	0	0	0	156	65	12	20	11	
					MNK				(156	62)				
					PR4	193	05	03	98	96	205	25	14	
					MNK	(193	05	06)	(98	96)				
55114	25	284736	71		PR3	0	0	0	99	51	25	19	35	
					R.S.R				(99	54)				
					PR5	161	18	24	45	80	186	37	59	
					R.S.R	(161	19	12)	(45	82)				
55116	65	284727	13		PR3	0	0	0	98	96	25	25	14	
					MNK				(98	96)				
					PR5	157	16	13	50	06	182	41	27	
					MNK	(157	17	00)	(50	04)				

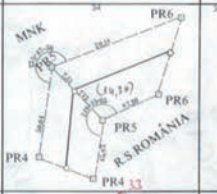
Punct nou Nr. nr.	Nevul vagy megjelölése – Numele sau denumirea	Irány-szöge – Direcția	'	"	Távolsága – Distanța km	hm	Metszék (+) – Ascise	Ab- (−)	Rendező (+) – Ordonate	Ab- (−)	A pontok helyzetvázlata – Crochiul elementelor de reperaj	A kő csúcsának magassága – Altitudinea vârfului bornei m	cm	Megjegyzés és észrevétel – Descriere si observații
23	24	25	26	27	28	29	30	31	32	33	34	35		37
											PR1 MNK L 161 R.S.ROMÂNIA L 160			
											PR2 PR2 MNK PR1 PR1 L 161 R.S.ROMÂNIA			
											PR3 PR3 MNK PR2 PR2 R.S.ROMÂNIA PR1			
											PR4 MNK PR3 PR4 PR3 R.S.ROMÂNIA PR2 PR2			
											PR5 PR5 MNK PR4 R.S.ROMÂNIA PR4 PR3 PR3			

„L" SZAKASZ

A kő száma – Nr. borne	Terület – Teritoriul: Ország – Statul	Vármegye – Judeţul	Járás – Plasa	Község – Comuna	1:5000 lehet. indokra here loc. usama	A kő neme – Felul borne	Helyszínrajz – Crochiu de amplasament	A pont stereografikus: –X m	–X cm	–Y m	–Y cm	Adatok a meghatározáshoz: A szomszédos határkő Borne vecine: Irány – Directia	Nr. A kő száma borne	Törés szöge – Unghiu	Távolság – Distanta	Dél-szöge – Orientare
1	2	3	4	5	6	7	8	9	10	11	12	13	14	15 16 17	18 19	20 21 22
PR5	R.S.ROMÂNIA	SATU MARE										↑	PR4 R.S.R	0 0 0	45 80 (45 82)	06 37 59
								55 159	74	284 742	00		PR6 R.S.R	219 16 34 (219 15 55)	87 35 (87 30)	225 54 33
													PR4 MNK	0 0 0	50 06 (50 04)	02 41 27
PR5	MNK	Szabolcs-Szatmár		CSENGER												
					MÉHTELEK	BERCU		55 116	65	284 729	48	↓	PR6 MNK	225 48 42 (225 47 56)	120 14 (120 18)	228 30 10
PR6	R.S.ROMÂNIA	SATU MARE										↑	PR5 R.S.R	0 0 0	87 35 (87 30)	45 54 33
								55 220	52	284 804	74		PR 163/a	179 01 57 (179 08 03)	20 82 (20 48)	224 56 30
													PR5 MNK	0 0 0	50 06 (50 04)	48 30 10
PR6	MNK	Szabolcs-Szatmár		CSENGER												
					MÉHTELEK	BERCU		55 246	25	284 819	37	↓	PR 163/a	310 32 58 (310 33 36)	10 99 (11 00)	359 03 08
L 163/a	R.S.ROMÂNIA	SATU MARE										↑	PR6 R.S.R	0 0 0	20 82 (20 48)	44 56 30
													L 164	209 34 33 (209 24 32)	159 28 (159 02)	254 31 03
								55 235	26	284 819	45		PR6 MNK	0 0 0	10 99 (11 00)	179 03 08
	MNK	Szabolcs-Szatmár		CSENGER												
					MÉHTELEK	BERCU						↓	L 164	75 27 35 (75 26 36)	159 28 (159 02)	254 31 03
L 163/1	R.S.ROMÂNIA	SATU MARE										↑				
	MNK	Szabolcs-Szatmár		CSENGER												
					MÉHTELEK	BERCU						↓				

SECŢIUNEA: „L"

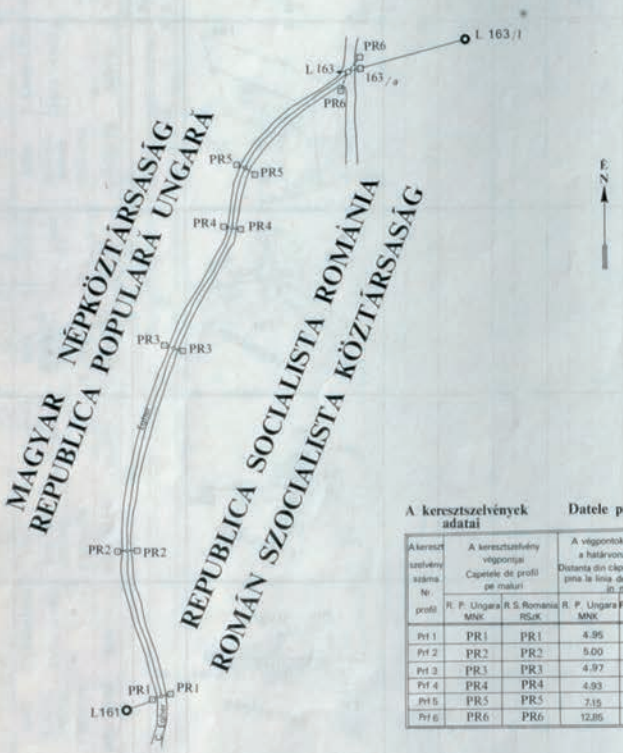
60

Număr punct – Nr. ordine punct	Elemente de reperaj: A tăblókörben lévő pontok – Punctele turului de orizont: Neve vagy megjelölése – Numele sau denumirea	Irány-szöge – Unghiuri			Távolság – Distanţe		Akkubeikta-lott kő részle-tes meghatározása – Raportarea		Reperaj parti-cular al borne-lor intermedi-are		A pontok helyzet vázlata – Crochiul elementelor de reperaj	A kő oszlopal – Alimentarea cu curent		Megjegyzés és észrevétel – Observaţii
							Met. szék	Abscisa	Ren. sező	Ordonate		m	cm	
23	24	25	26	27	28	29	30	31	32	33	34	35		37
														
														
														
														

SECTIUNEA: „L” SZAKASZ

Az Egher csatorna határvonalára vonatkozó grafikus és numerikus adatok

Datele grafice si numerice referitoare la frontiera de stat pe canalul EGHER



A keresztszelvények adatai **Datele profilelor**

A keresztszelvény száma Nr. profil	A keresztszelvény végpontjai Capetele de profil pe maluri		A végpontok távolsága a határvonalig (m) Distanta din capetele de profil pina la linia de frontiera in m	
	R. P. Ungara MNK	R. S. Romania RSzK	R. P. Ungara MNK	R. S. Romania RSzK
Prf 1	PR1	PR1	4.95	4.95
Prf 2	PR2	PR2	5.00	5.00
Prf 3	PR3	PR3	4.97	4.97
Prf 4	PR4	PR4	4.93	4.93
Prf 5	PR5	PR5	7.15	7.15
Prf 6	PR6	PR6	12.85	16.85

„L" SZAKASZ

A kő száma – Nr. borne	Terület – Teritoriul: Ország – Statul	Vármegye – Județul	Járás – Plasa	Község – Comuna	1:5000 térkép – Indicarea hărții 1:5000: Ideig. száma – Nr. provizoriu	A kő neme – Felul bornei	Helyszínrajz – Crochiu de amplasament	A pont stereografikus – Coordonate absolute rectangulare: –X m	–X cm	–Y m	–Y cm	Adatok a meghatározáshoz – A szomszédos határkő – Borne vecine: Irány – Direcția	A kő száma – Nr. bornei	Törés szöge – Unghiu °	'	"	Távolsága – Distanța m	cm	Dél-szöge – Orientare °	'	"
1	2	3	4	5	6	7	8	9	10	11	12	13	14	15	16	17	18	19	20	21	22
L 176	R.S.ROMÂNIA												L 175								
	MNK				126	P		58 454	90	286 638	97			0	0	0	468 (467	18 97)	01	15	16
	Szabolcs-Szatmár	SATU MARE										↓	PP 1	195 (195	53 53	11 18)	256 (256	24 25)	197	08	27
	CSENGER																				
	MÉHTELEK	BERCU																			
L 176/1	R.S.ROMÂNIA												L 176								
	MNK	SATU MARE				I		58332	47	286675	29										
	Szabolcs-Szatmár											↓									
	CSENGER																				
	MÉHTELEK	BERCU																			
L 176/2	R.S.ROMÂNIA																				
	MNK	SATU MARE				I		58425	88	286706	03										
	Szabolcs-Szatmár											↓	PP 1								
	CSENGER																				
	MÉHTELEK	BERCU																			
PP 1	R.S.ROMÂNIA												L 176				256 (256	24 25)	17	08	27
	MNK	SATU MARE				PP		58699	76	286714	49										
	Szabolcs-Szatmár											↓	PP 2	184 (184	48 48	37 30)	112 (112	25 25)	201	57	01
	CSENGER																				
	MÉHTELEK	BERCU																			
PP 2	MNK												PP 1	0	0	0	112 (112	25 25)	21	57	01
	Szabolcs-Szatmár							58803	87	286756	45										
	CSENGER											↓	PP 3	210 (210	23 23	37 36)	90 (90	76 70)	232	20	41
	MÉHTELEK																				

SECȚIUNEA: „L"

Piper gen. Nr. / Nr. cu numărul punctului	A lătókörben lévő pontok – Punctele turului de orizont: Neve vagy megjelölése – Numele sau denumirea	Irány-szöge – Unghiu °	'	"	Távolsága – Distanța km	hm	Akázbefektetőkő részleges meghatározása – Reperaj particular al bornelor: Mét. szék (-) – Ab. (-) scisea	m	cm	Reperaj particular al bornelor intermediare: Ren. lező (-) – Ordonate	m	cm	A pontok helyzetvázlata – Crochiul elementelor de reperaj	A kő csúcsa hat. megközelítő – Aproximativ vârful bornei: m	cm	Megjegyzés és észrevétel – Descriere si observații
23	24	25	26	27	28	29	30	31		32	33		34	35		37
													PP1 L 176 R.S.ROMÂNIA MNK L 175			
							132	70		+ 2	60		PP3 PP2 PP2 MNK PP1 L 176			
							230	95		+ 1	00		L 176/1 R.S.ROMÂNIA L 176			
													PP2 MNK PP1 R.S.ROMÂNIA L 176			
													MNK PP3 PP2 R.S.ROMÂNIA PP1			

1:2500

SECȚIUNEA: „L” SZAKASZ

A TUR folyó határvonalára vonatkozó grafikus és numerikus adatok

Datele grafice si numerice referitoare la frontiera de stat pe riul TUR



A keresztszelvények adatai **Datele profilelor**

A keresztszelvény száma Nr. profil	A keresztszelvény végpontjai Capetele de profil pe maluri		A végpontok távolsága a határvonalig (m) Distanta din capetele de profil pînă la linia de frontiera in m	
	R. P. Ungară MNK	R.S. România RSzK	R. P. Ungară MNK	R. S. România RSzK
Prf1	PP2	PP1	42,23	70,40
Prf2	PP3	PP2	20,62	18,32
Prf3	PP4	PP3	42,46	29,68
Prf4	T	T	14,52	59,55
Prf5	PP6	PP4	26,95	23,37
Prf6	PP7	T	31,38	52,67
Prf7	PP8	PP5	29,38	26,08
Prf8	PP9	PP6	20,76	17,08
Prf9	PRTC	PRTC	18,91	48,75

63

