BABOSDÖBRÉTE község
szabályozási terv

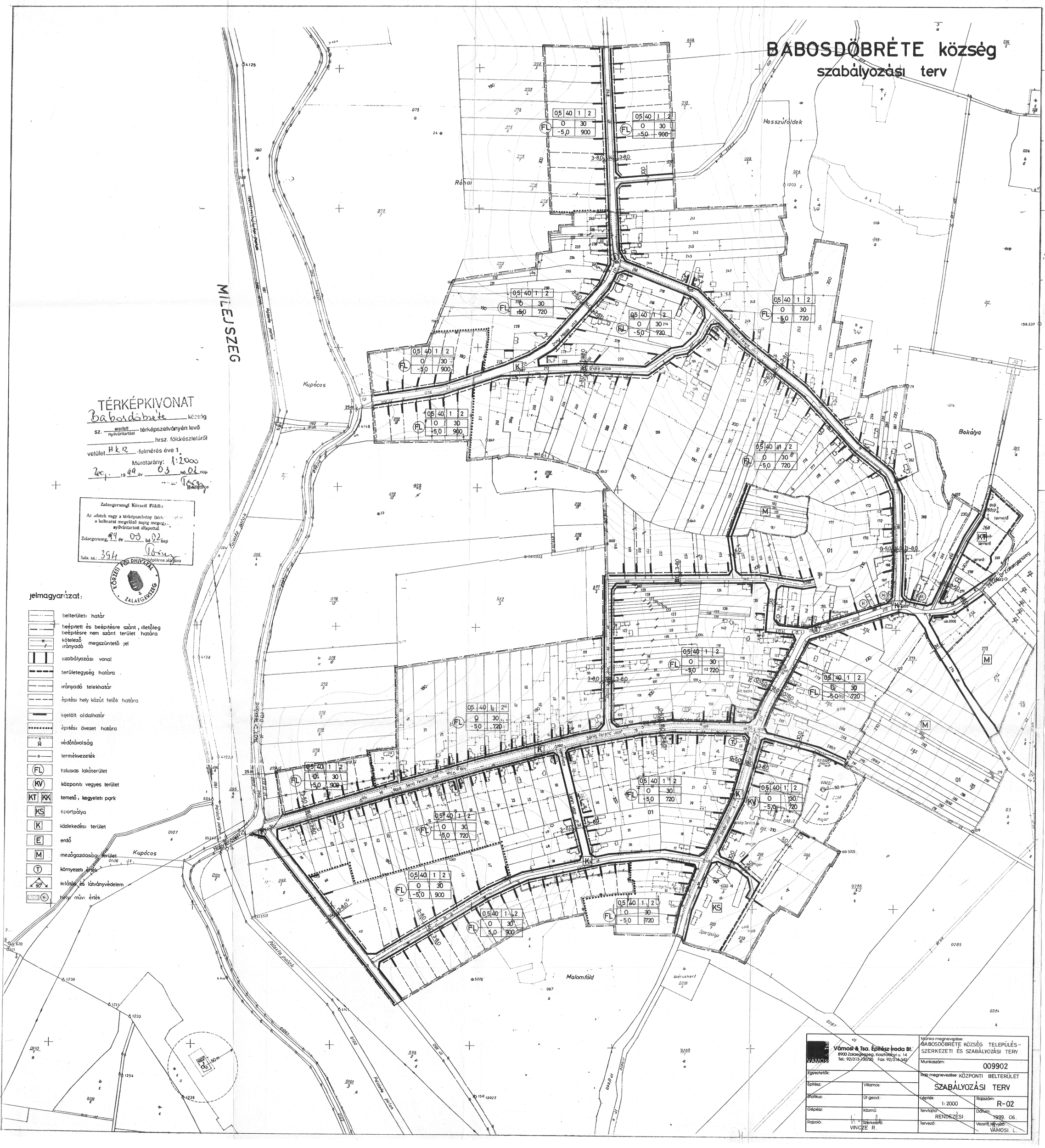

TÉRKÉPKIVONAT

Babosdöbréte község

sz. eredeti / nyilvántartási térképszelvényen levő

hrsz. földrészletéről

vetület HKR felmérés éve 1.

Méretarány: 1:2000

Zalaegerszeg, 1999 év 03 hó 02 nap

Tóth térképtáros

Zalaegerszeg Körzeti Földhivatal

Az adatok vagy a térképszelvény (térk... a keltezést megelőző napig megv... nyilvántartott állapottal.

Zalaegerszeg, 99 év 03 hó 02 nap

Szla. sz.: 394 térképtáros aláírása

KÖRZETI FÖLDHIVATAL ZALAEGERSZEG

Jelmagyarázat:

- belterületi határ
- beépített és beépítésre szánt, illetőleg beépítésre nem szánt terület határa
- kötelező irányadó megszüntető jel
- szabályozási vonal
- területegység határa
- irányadó telekhatár
- építési hely közút felőli határa
- kijelölt oldalhatár
- építési övezet határa
- védőtávolság
- termékvezeték
- FL falusias lakóterület
- KV központi vegyes terület
- KT KK temető, kegyeleti park
- KS sportpálya
- K közlekedési terület
- E erdő
- M mezőgazdasági terület
- T környezeti érték
- 90° kilátás és látványvédelem
- H helyi művi érték

VÁMOSI	Vámosi & Tsa. Építész Iroda Bt. 8900 Zalaegerszeg, Kosztolányi u. 14. Tel.: 92/313-130/95 Fax: 92/314-342	Munka megnevezése: BABOSDÖBRÉTE KÖZSÉG TELEPÜLÉS-SZERKEZETI ÉS SZABÁLYOZÁSI TERV	
		Munkaszám: 009902	
Egyeztetők:		Rajz megnevezése: KÖZPONTI BELTERÜLET SZABÁLYOZÁSI TERV	
Építész:	Villamos:		
Statikus:	Út geod.:	Lépték: 1: 2000	Rajzszám: R-02
Gépész:	Közmű:	Tervfajta: RENDEZÉSI	Dátum: 1999. 06.
Rajzoló: VINCZE	Szerkesztő: R.	Tervező:	Vezető tervező: VÁMOSI L.

TÉRKÉPKIVONAT

Baboscsbaete kat. tg

sz. eredeti / nyilvántartási térképszelvényen lev.

hrsz. földrészletről

vetület HKR felmérés éve 1

Méretarány: 1:2000

Zalaegerszeg 1999 év 03 hó 02 nap.

Zalaegerszegi Körzeti Földhivatal

A másolat vagy más térképszelvény (térképrészlet) az érvényben levő nyilvántartott állapottal megegyezik.

Zalaegerszeg 2000 év 08 hó 02 nap

Szám: az ügyben

térképtáros aláírása

KÖRZETI FÖLDHIVATAL ZALAEGERSZEG

Hidegoldal

Rám

Temetői

NAGYLENGYEL

Nagylengyel

Vámosi & Tsa. Építész Iroda Bt.	Munkanemnevezés: BABOSDÖBRETE KÖZSÉG, TELEPÜLÉS-SZERKEZETI ÉS SZABÁLYOZÁSI TERV	
8900 Zalaegerszeg, Kosztolányi u. 14. Tel.: 92/313-190/25. Fax: 92/314-342	Munkaszám: 009902	
Egyeztetők:	Rajz megnevezése: RÁM SZABÁLYOZÁSI TERV	
Építész: / Villamos:		
Statikus: / Út geod.:	Lépték: 1:2000	Rajzszám: R-03
Gépész: / Kozmó:	Tervfajta: RENDEZÉSI	Dátum: 1999. 06.
Rajzoló: VINCZE R. / Szerkesztő:	Tervező:	Vezető tervező: VÁMOSI L.

TÉRKÉPKIVONAT

Baboscsöbrete

sz. egyedi nyilvántartási térképszelvényen levő

hrsz. földrészletről

vetület HKR -felmérés éve 1

Méretarány: 1:2000

1999 évben 03 hó 02 napon

térképész aláírása

Zalaegerszegi Körzeti Földhivatal

A kiadott térképszelvény (térképrészlet) érvényessége az igazolási napig megegyezik a nyilvántartott állapottal.

Zalaegerszeg, 99 08 02 napja

Sz.: 1246

térképész aláírása

KÖRZETI FÖLDHIVATAL ZALAEGERSZEG

Hidegoldal

Rám

Hidegoldal

Temetői

NAGYLENGYEL

Nagylengyel < 740

Vámosi & Tsa Építész Iroda Bt. 8900 Zalaegerszeg, Kosztolányi u. 14. Tel.: 92/313-186/08 Fax: 92/314-342		Munkaszám: 009902	
Egyeztetők:		Rajzmegnevezés: RÁM KÖZLEKEDÉSI ÉS ZÖLDFELÜLETI JAVASLAT	
Építész:	Villamos:		
Statikus:	Út geod.:	Lépték: 1:2000	Rajzszám: R-07
Gépész:	Kisemű:	Tervfázis: RENDEZÉSI	Dátum: 1999. 06.
Rajzoló:	Szerkesztő:	Tervező: TÓTH	Vezető tervező:

BABOSDÖBRETE KÖZSÉG TELEPÜLÉS SZERKEZETI ÉS SZABÁLYOZÁSI TERV

BABOSDÖBRÉTE község szabályozási terv

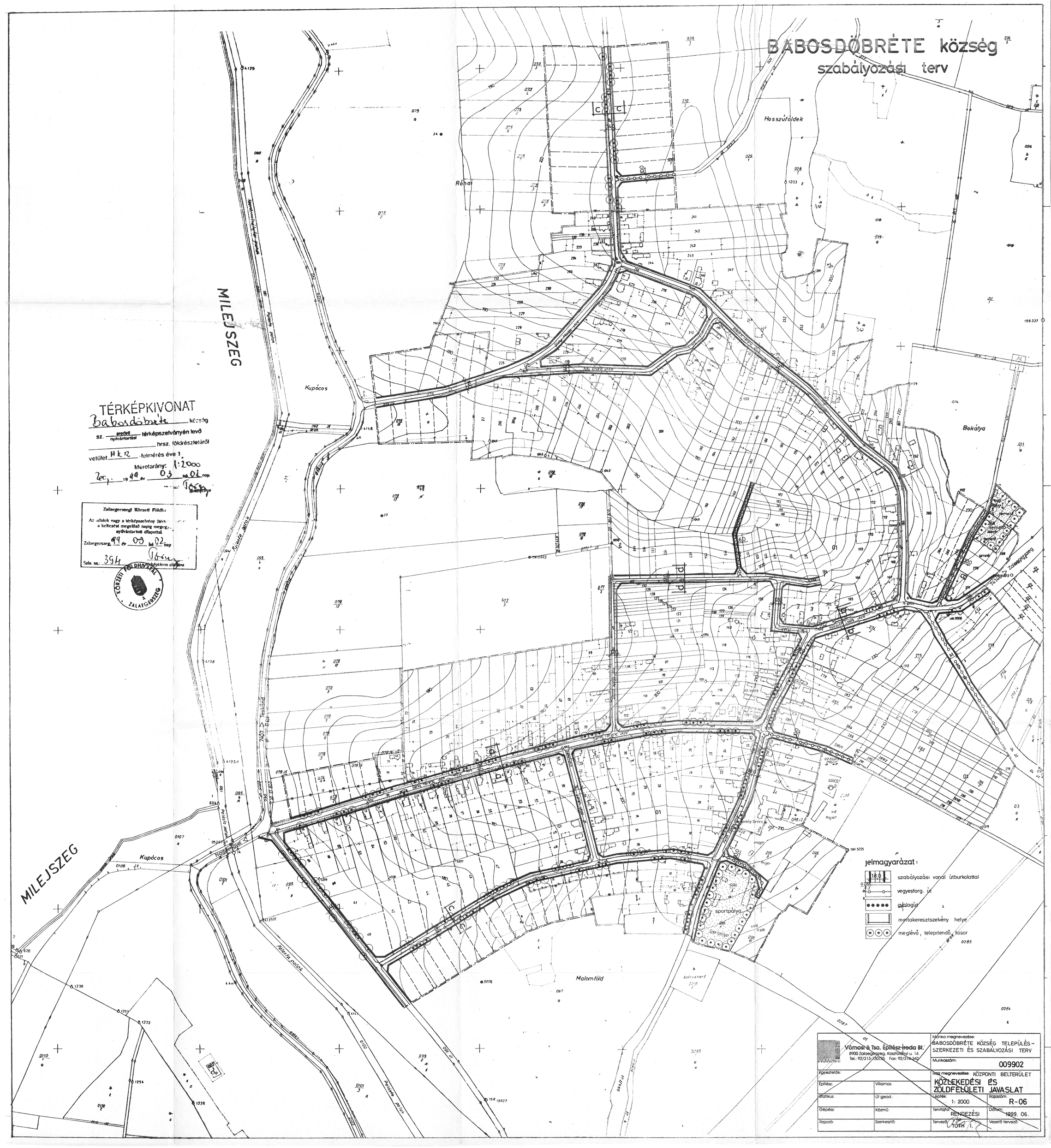

TÉRKÉPKIVONAT

Babosdöbréte község

Sz. eredeti / nyilvántartási térképszelvényén levő

hrsz. földrészletéről

vetület HKR felmérés éve 1

Méretarány: 1:2000

Zalaegerszeg, 1999 év 03 hó 02 nap

Zalaegerszeg Körzeti Földhivatal

Az adatok vagy a térképszelvény (térk... a keltezést megelőző napig megvan... nyilvántartott állapottal.

Zalaegerszeg, 99 év 03 hó 02 nap

Sala sa.: 394

Térképtáros aláírása

KÖRZETI FÖLDHIVATAL ZALAEGERSZEG

Vámosi & Tsa. Építész Iroda Bt. 8900 Zalaegerszeg, Kosztolányi u. 14. Tel.: 92/313-130/35 Fax: 92/314-342		Munka megnevezése: BABOSDÖBRÉTE KÖZSÉG TELEPÜLÉS-SZERKEZETI ÉS SZABÁLYOZÁSI TERV	
		Munkaszám: 009902	
Egyeztetők:		Rajz megnevezése: KÖZPONTI BELTERÜLET KÖZLEKEDÉSI ÉS ZÖLDFELÜLETI JAVASLAT	
Építész:	Villamos:		
Statikus:	Út geod.:	Lépték: 1: 2000	Rajzszám: R-06
Gépész:	Közmű:	Tervfajta: RENDEZÉSI	Dátum: 1999. 06.
Rajzoló:	Szerkesztő:	Tervező: TÓTH I.	Vezető tervező:

BABOSDÖBRÉTE

Zala megyei község

KÜLTERÜLETI ÁTNÉZETI TÉRKÉPE

Méretarány 1:10000

Hengervetület KR

Az 1976 évi földmérési alaptérképek fényképi kisebbítésével a 40837/1973. OFTH számú szabályzat előírásai szerint készítette a Zala megyei Földhivatal.

földmérési osztály vezetője

Zala Megyei Földhivatal

Ez az irat (koordináta-jegyzék stb.) vagy térképszelvény a fölkérésemre a helyszínt megelőző [illegible] földmérési alaptérképek.

Zalaegerszeg, 19[illegible] év [illegible] hó [illegible] nap

térképtáros aláírása

Szám: .....

ZALA MEGYEI FÖLDHIVATAL ZALAEGERSZEG

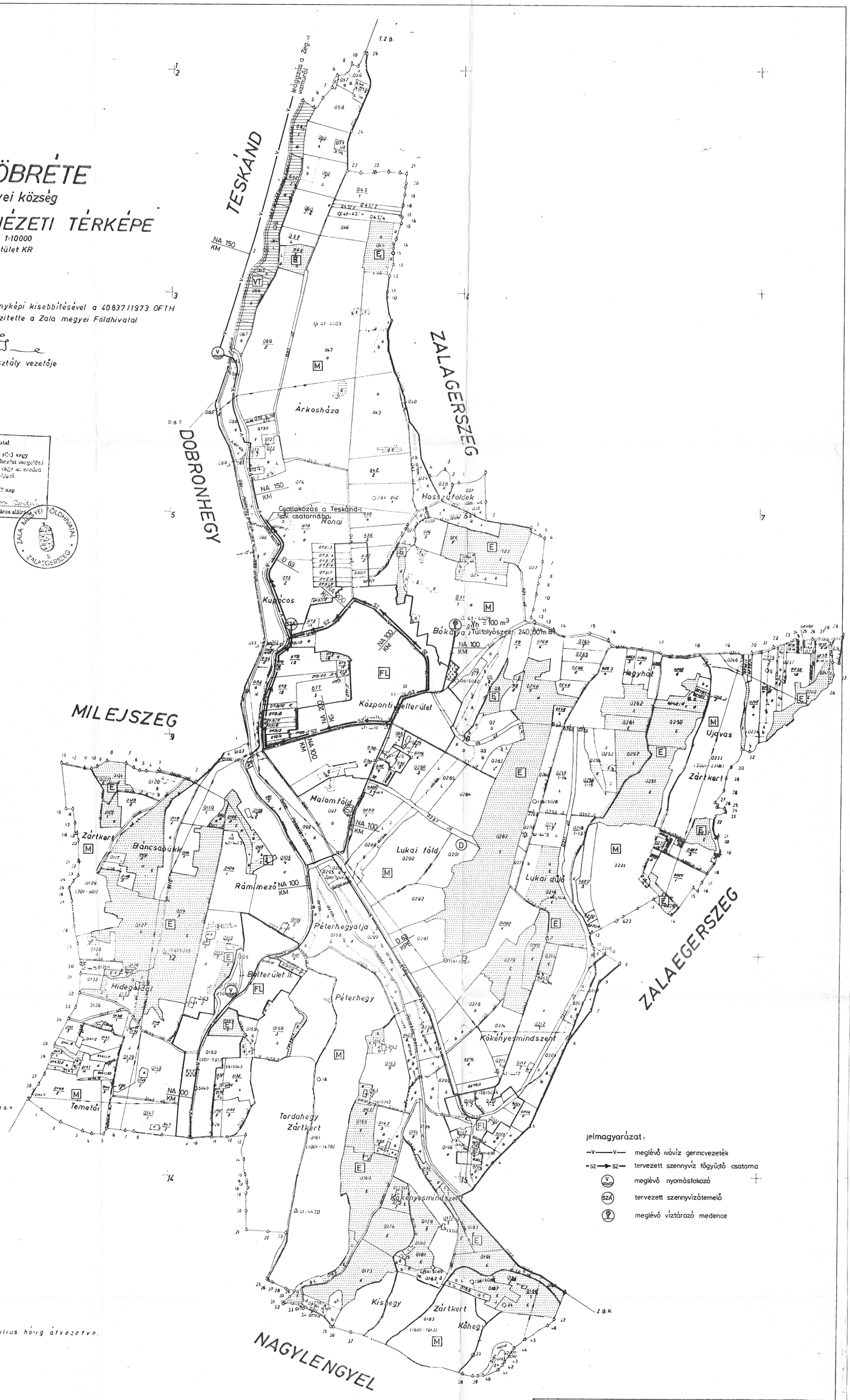

A változások 1998 július hó-ig átvezetve.

Vámosi & Tsa. Építész Iroda Bt. 8900 Zalaegerszeg, Kosztolányi u. 14. Tel.: 92/313-130/25 Fax: 92/314-342		Munka megnevezése: BABOSDÖBRÉTE KÖZSÉG TELEPÜLÉS-SZERKEZETI ÉS SZABÁLYOZÁSI TERV
		Munkaszám: 009902
Egyeztető:		Rajz megnevezése: KÖZMŰELLÁTÁS JAVASLAT /VIZELLÁTÁS SZV. ELVEZETÉS/
Építész:	Villamos:	
Statikus:	Út geod.:	Léptékű: 1:10000 / Rajzszám: R-09
Gépész:	Közmű:	Tervfajta: RENDEZÉSI / Dátum: 1999. 06.
Rajzoló:	Szerkesztő:	Tervező: / Műszaki vezető: BODMI JÓZSEF MK 1-20-0100

BABOSDÖBRÉTE

Zala megyei község

KÜLTERÜLETI ÁTNÉZETI TÉRKÉPE

Méretarány 1:10000

Hengervetület KR

Az 1976 évi földméréseki alaptérképek fényképi kisebbítésével a 40837/1973. OFTH számú szabályzat előírásai szerint készítette a Zala megyei Földhivatal.

földméréseki osztály vezetője

Zala Megyei Földhivatal

Ez az irat (koordinátajegyzék stb.) vagy térképszelvény (térkép-másolat) a teljesség megőrzésével ... az eredeti irattal vagy az eredeti ... földméréseki aláírásával.

Zalaegerszeg, ... év ... hó ... nap

Szla. sz.: ..... térképtáros aláírása

ZALA MEGYEI FÖLDHIVATAL ZALAEGERSZEG

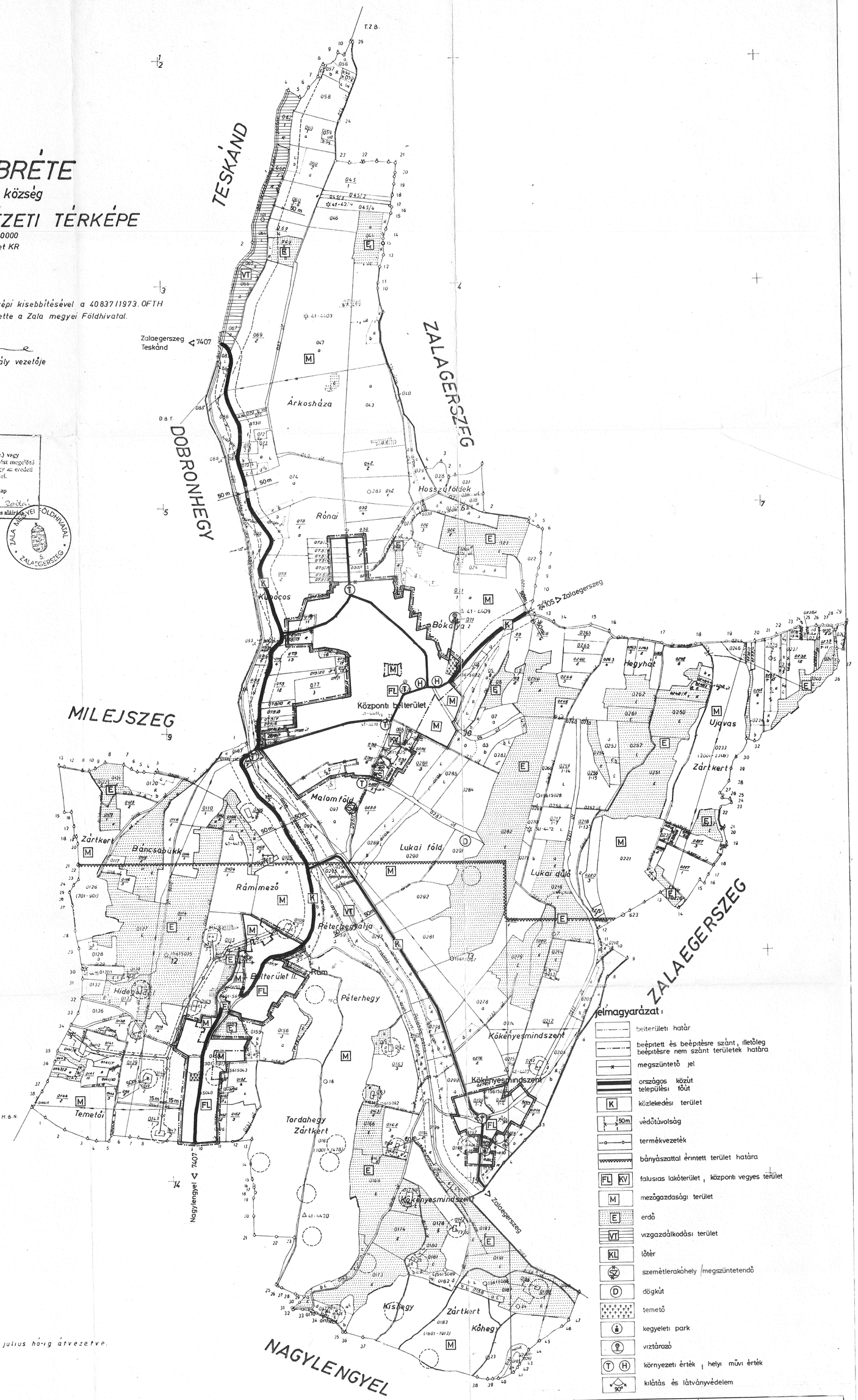

A változások 1998 július hó-ig átvezetve.

Vámosi & Tsa. Építész Iroda Bt. 8900 Zalaegerszeg, Kosztolányi u. 14. Tel.: 92/313-130/25 Fax: 92/314-342		Munka megnevezése: BABOSDÖBRÉTE KÖZSÉG TELEPÜLÉS-SZERKEZETI ÉS SZABÁLYOZÁSI TERV	
		Munkaszám: 009902	
Egyeztetők:		Rajz megnevezése: TELEPÜLÉSSZERKEZETI ÉS KÜLTER. SZABÁLYOZÁSI TERV	
Építész:	Villamos:		
Statikus:	Út geod.:	Lépték: 1:10 000	Rajzszám: R-01
Gépész:	Közmű:	Tervfajta: RENDEZÉSI	Dátum: 1999. 06.
Rajzoló:	Szerkesztő: VINCZE R.	Tervező:	Vezető tervező: VÁMOSI L.

BABOSDÖBRÉTE

Zala megyei község

KÜLTERÜLETI ÁTNÉZETI TÉRKÉPE

Méretarány 1:10000

Hengervetület KR

Az 1976 évi földmérési alaptérképek fényképi kisebbítésével a 40837/1973 OFTH számú [illegible]ályzat előírásai szerint készítette a Zala megyei Földhivatal.

földmérési osztály vezetője

Zala Megyei Földhivatal

Ez az irat (koordinátajegyzék stb.) vagy térképmásolat a térkép-rosaltól a feltüntetett megelőző [illegible] eredeti iratal vagy az eredeti [illegible] földmérési alaptérképek.

Zalaegerszeg, 19.. év ..... hó ..... nap

Szla. sz.: ..... térképtáros aláírása

ZALA MEGYEI FÖLDHIVATAL ZALAEGERSZEG

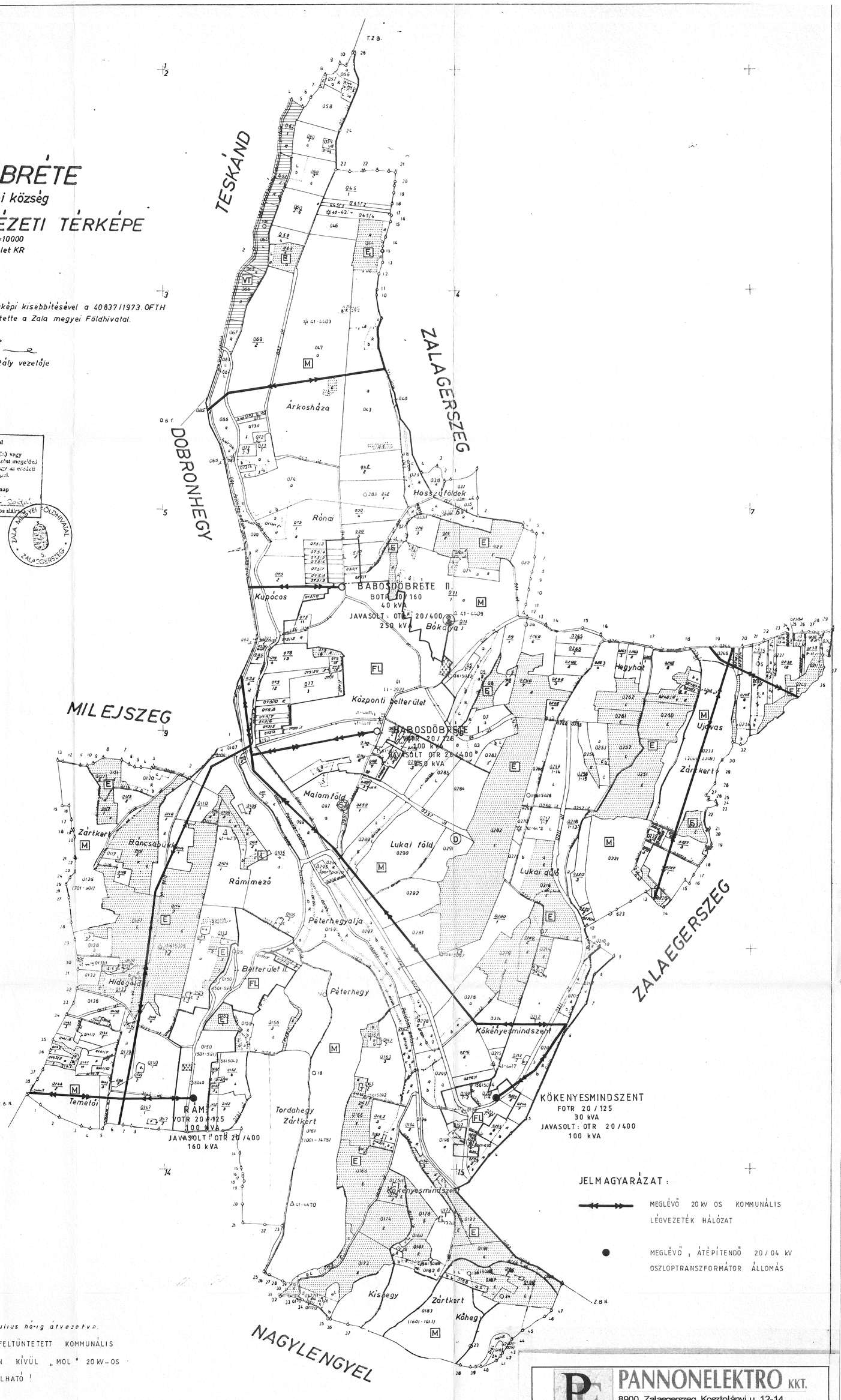

JELMAGYARÁZAT:

MEGLÉVŐ 20 kV OS KOMMUNÁLIS LÉGVEZETÉK HÁLÓZAT

MEGLÉVŐ, ÁTÉPÍTENDŐ 20/04 kV OSZLOPTRANSZFORMÁTOR ÁLLOMÁS

A változások 1998 július hó-ig átvezetve.

A TERÜLETEN A FELTÜNTETETT KOMMUNÁLIS 20 kV-OS HÁLÓZATON KÍVÜL „MOL" 20 kV-OS HÁLÓZAT IS TALÁLHATÓ!

PANNONELEKTRO KKT.
8900. Zalaegerszeg, Kosztolányi u. 12-14.
Tel.: 92/313 130; 20/9217 036; 20/9467 102
Fax: 92/314 342

Építmény megnevezése és helye: Babosdöbréte településszerkezeti és szabályozási terv	Munkaszám: PE
Megbízó: Vámosi és Tsa BT Zeg.	Dátum: 1999. 06.
Rajz megnevezése: Villamosnergiaellátás javaslat	Rajzszám: R-14
Tervező: Boda I. Siska L. / Egyeztetők: Vámosi L.	Méretarány: M 1:10 000

TÉRKÉPKIVONAT

Babosdöbréte

SZ. ___ utcaszám nyilvántartási térképszelvényen lévő

___ hrsz. ingatlanról

vetület HKR -felmérés éve 1

Méretarány: 1:2000

1999. 03. 02. nap

Zalaegerszeg Megyei Földhivatal

A mellékelt térképszelvény (térképrészlet) az ingatlanügyi nyilvántartott állapotot megegyezik a nyilvántartott állapotot.

1999. 03. 02. nap

MEGYEI FÖLDHIVATAL ZALAEGERSZEG

Szolgáltató szervezet aláírása

Hidegoldal

Rám

Hidegoldal

Temetői

NA 100 KM

NA 80 KM

NAGYLENGYEL

Jelmagyarázat R-10 és R-11 sz. terylapon

Vémosi & Tsa. Építész Iroda Bt. 8900 Zalaegerszeg, Kosztolányi u. 14. Tel.: 92/313-160/25 Fax: 92/314-342		Munka megnevezése: BABOSDÖBRÉTE KÖZSÉG, TELEPÜLÉS SZERKEZETI ÉS SZABÁLYOZÁSI TERV	
Egyeztetők:		Munkaszám: 009902	
Víz:	Villamos:	Rajz megnevezése: RÁM VIZELLÁTÁS ÉS CSAPADÉKVÍZ ELVEZETÉSI JAVASLAT	
Utcahálózat:	Út geod.:	Lépték: 1:2000	Rajzszám: R-12
Gépész:	Kőanyag:	Tervfajta: RENDEZÉSI	Dátum: 1999. 06.
Rajzoló:	Szerkesztő:	Tervező:	Felelős tervező: BUDAI JÓZSEF MK. 20-0042

BABOSDÖBRÉTE község szabályozási terv

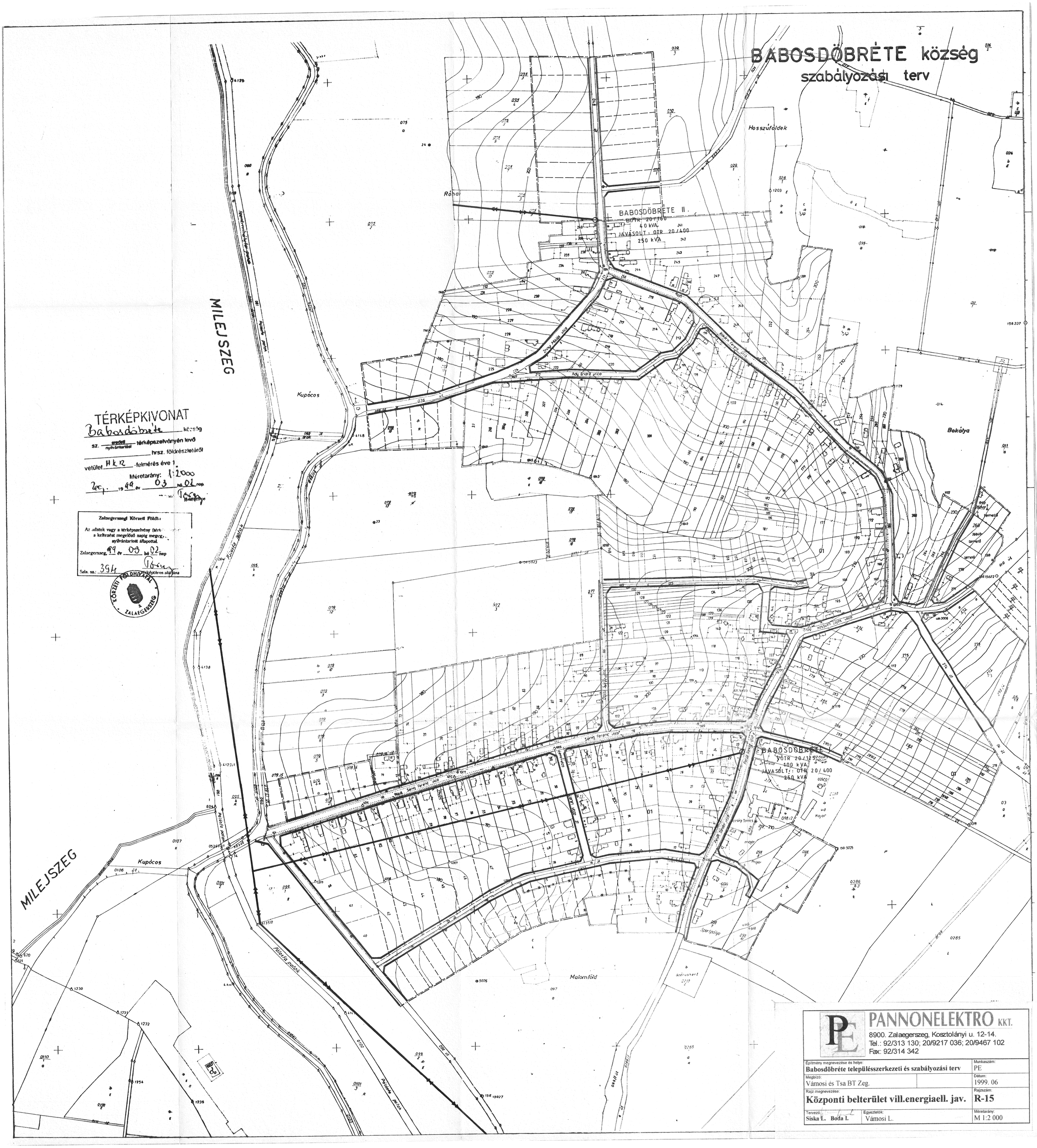
BABOSDÖBRÉTE II.
BÁTR 20/160
40 kVA
JAVASOLT: OTR 20/400
250 kVA
BABOSDÖBRÉTE
VÁTR 20/10 gépház
100 kVA
JAVASOLT: OTR 20/400
250 kVA
MILEJSZEG
Kupócos
Hosszúföldek
Bokálya
Malomföld
Szarvas Ferenc utca
Ady Endre utca
Petőfi utca
Kossuth Lajos utca
Fő utca
Kultúrház
Szőlőskert
Szántóföld
Rónai
Kertmindszenty József utca
Palotta patak
Malomfelé patak
Malomfelé patak
Palotta patak
Palotta patak
Palotta

BABOSDÖBRÉTE község szabályozási terv

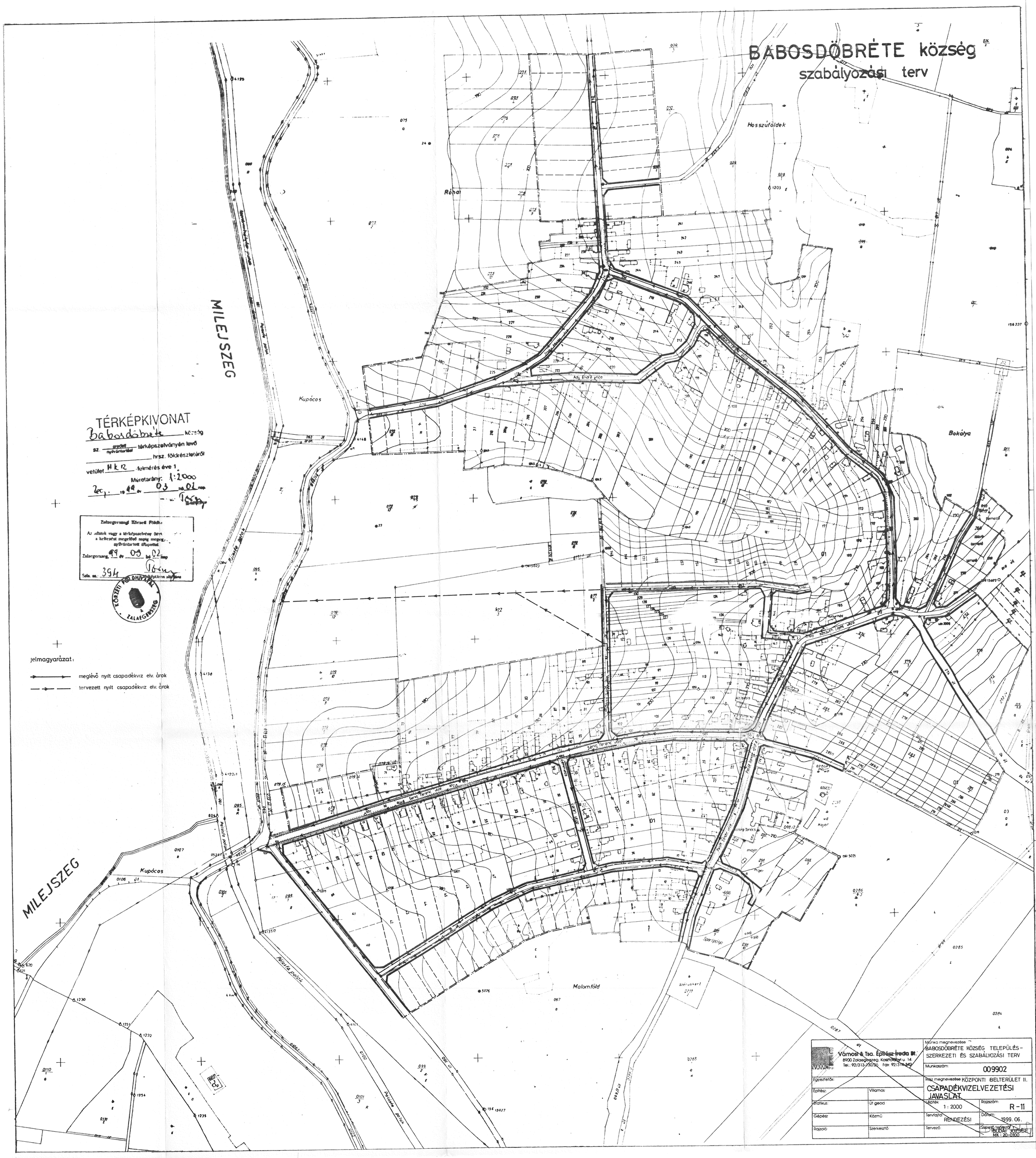

TÉRKÉPKIVONAT

Babosdöbréte község

sz. ~~erdő~~ nyilvántartási térképszelvényen levő

hrsz. földrészletéről

vetület HKR felmérés éve 1.

Méretarány: 1:2000

Zalaegerszeg, 1999 év 03 hó 02 nap

Zalaegerszegi Körzeti Földh.

Az adatok vagy a térképszelvény (terv) a kiadást megelőző napig megvizsgálva, nyilvántartott állapotról

Zalaegerszeg, 99 év 03 hó 02 nap

Sala. sz. 394

KÖRZETI FÖLDHIVATAL ZALAEGERSZEG

Jelmagyarázat:

- meglévő nyílt csapadékvíz elv. árok
- tervezett nyílt csapadékvíz elv. árok

VAMOSI Vámosi & Tsa. Építész Iroda Bt. 8900 Zalaegerszeg, Kosztolányi u. 14. Tel.: 92/313-150/55 Fax: 92/313-147	Munka megnevezése: BABOSDÖBRÉTE KÖZSÉG TELEPÜLÉS-SZERKEZETI ÉS SZABÁLYOZÁSI TERV	
	Munkaszám: 009902	
Egyeztetők:	Rajz megnevezése: KÖZPONTI BELTERÜLET II. CSAPADÉKVIZELVEZETÉSI JAVASLAT	
Építész: Villamos		
Statikus: Út geod	Lépték: 1 : 2000	Rajzszám: R-11
Gépész: Közmű	Tervfajta: RENDEZÉSI	Dátum: 1999. 06.
Rajzoló: Szerkesztő	Tervező:	Felelős tervező: BUDAI JÓZSEF MK : 20-0100

BABOSDÖBRÉTE község szabályozási terv

csatlakozik a Teskánd-i szennyvízcsatornába

Hosszúföldek

Rónai

MILEJSZEG

Kupócos

Bokálya

Malomföld

Víztároló medence
$V_h = 100\ m^3$
Túlfolyószint: 240,00 mBf.

TÉRKÉPKIVONAT

Babosdöbréte község

sz. eredeti / nyilvántartási térképszelvényén levő

hrsz. földrészletéről

vetület HKR felmérés éve 1.

Méretarány: 1:2000

Zalaegerszeg, 1999 év 03 hó 02 nap

Zalaegerszeg Megyei Jogú Város Polgármesterének Földhivatala

Zalaegerszeg Körzeti Földhivatal

Az adatok vagy a térképszelvény (térk... a kelezést megelőző napig megv... nyilvántartott állapotta...

Zalaegerszeg, 99 év 03 hó 02 nap

Sala. sz.: 394

térképtáros aláírása

KÖRZETI FÖLDHIVATAL ZALAEGERSZEG

Jelmagyarázat:

- meglévő vízmű, nyomásfokozó
- meglévő vízvezeték
- tervezett vízvezeték
- meglévő víztároló medence
- tervezett gázelosztó vezeték
- tervezett gázfogadó
- tervezett szennyvízcsatorna
- tervezett szennyvíz nyomócső
- tervezett szennyvízátemelő

Vámosi & Tsa. Építész Iroda Bt. 8900 Zalaegerszeg, Kosztolányi u. 14 Tel.: 92/313-130/95 Fax: 92/311-142		Munka megnevezése: BABOSDÖBRÉTE KÖZSÉG TELEPÜLÉS-SZERKEZETI ÉS SZABÁLYOZÁSI TERV	
		Munkaszám: 009902	
Egyeztetők:		Rajz megnevezése: KÖZPONTI BELTERÜLET I. VÍZ-GÁZELLÁTÁS ÉS SZENNYVÍZELVEZETÉSI JAVASLAT	
Építész:	Villamos:		
Statikus:	Út geod.:	Lépték: 1: 2000	Rajzszám: R-10
Gépész:	Közmű:	Tervfajta: RENDEZÉSI	Dátum: 1999. 06.
Rajzoló:	Szerkesztő:	Tervező:	Vezető tervező: BUDAI JÓZSEF MK: 20-0100

BABOSDÖBRÉTE

Zala megyei község

KÜLTERÜLETI ÁTNÉZETI TÉRKÉPE

Méretarány 1:10000

Hengervetület KR

Az 1976 évi földmérési alaptérképek fényképi kisebbítésével a 40837/1973. OFTH számú szabályzat előírásai szerint készítette a Zala megyei Földhivatal.

földmérési osztály vezetője

Zala Megyei Földhivatal

Ez az irat (koordináta-jegyzék stb.) vagy térképvázlatunk (térképrajzolat) a tulajdonost megillető [illegible] eredeti iratul vagy az eredeti [illegible] alaptérképpel.

Zalaegerszeg, 19.. év ..... hó .. nap

Szk. sz.: ..... térképtáros aláírása

ZALA MEGYEI FÖLDHIVATAL ZALAEGERSZEG

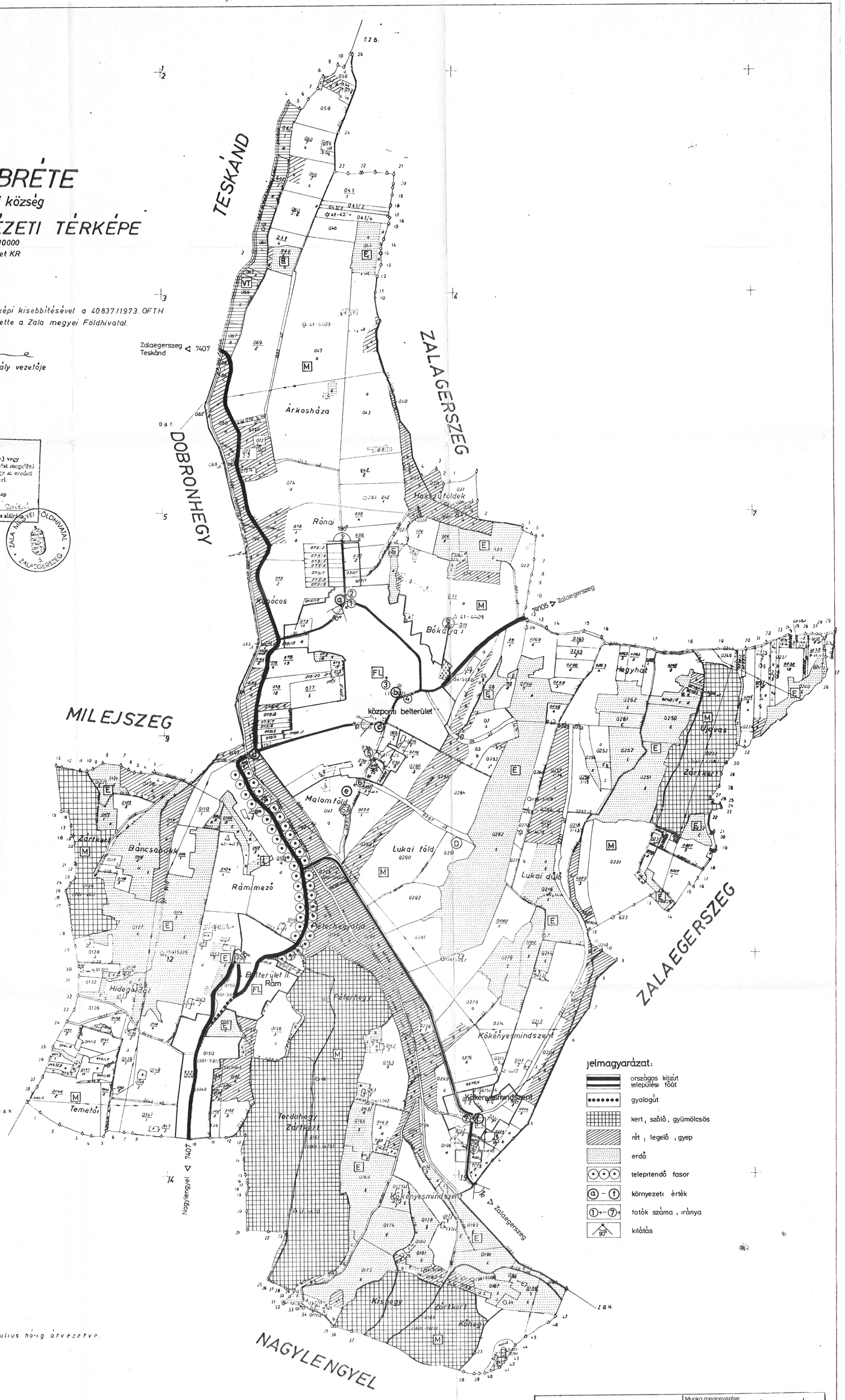

jelmagyarázat:

- országos közút, települési főút
- gyalogút
- kert, szőlő, gyümölcsös
- rét, legelő, gyep
- erdő
- telepítendő fasor
- ⓐ – ⓕ környezeti érték
- ① – ⑦ fotók száma, iránya
- 90° kilátás

A változások 1998 július hó-ig átvezetve.

Vámosi & Tsa. Építész Iroda Bt. 8900 Zalaegerszeg, Kosztolányi u. 14. Tel.: 92/313-130/25 Fax: 92/314-342		Munka megnevezése: BABOSDÖBRÉTE KÖZSÉG TELEPÜLÉS-SZERKEZETI ÉS SZABÁLYOZÁSI TERV
		Munkaszám: 009902
Egyeztető:		Rajz megnevezése: TÁJRENDEZÉSI ÉS KÖZLEKEDÉSI JAVASLAT
Építész:	Villamos:	Léptékű: 1:10000 / Rajzszám: R-05
Statikus:	Út geod.:	
Gépész:	Közmű:	Tervfajta: RENDEZÉSI / Dátum: 1999. 06.
Rajzoló:	Szerkesztő:	Tervező: TÓTH I. / Tervező: BUBICSNÉ

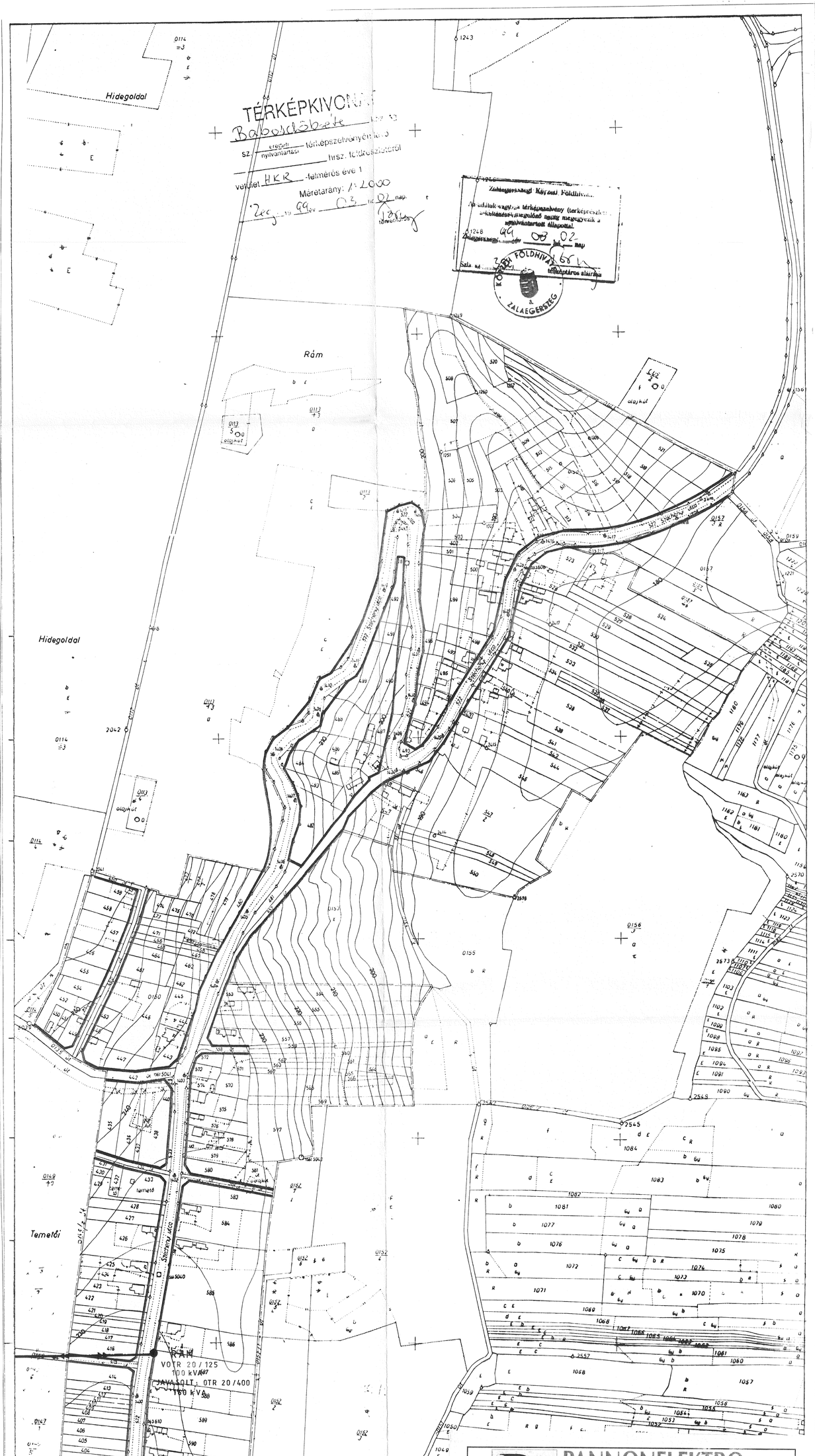

PANNONELEKTRO KKT.
8900. Zalaegerszeg, Kosztolányi u. 12-14.
Tel.: 92/313 130; 20/9217 036; 20/9467 102
Fax: 92/314 342

Építmény megnevezése és helye: **Babosdöbréte településszerkezeti és szabályozási terv**		Munkaszám: PE
Megbízó: Vámosi és Tsa BT Zalaegerszeg		Dátum: 1999. 06.
Rajz megnevezése: **Rám villamosenergiaellátás javaslat**		Rajzszám: **R-16**
Tervező: **Boda T. Siska L.**	Egyeztetők: Vámosi L.	Méretarány: M 1:2000