

2. melléklet a 13/2010. (IV. 22.) IRM rendelethez

**Kiegészítés és módosítás a határvonal leírásához és térképeihez
A, B és C határszakasz
2009.**

MAGYAR - HORVÁT ÁLLAMHATÁR

**KIEGÉSZÍTÉS ÉS MÓDOSÍTÁS
A HATÁRVONAL
LEÍRÁSÁHOZ ÉS TÉRKÉPEIHEZ**

**A , B és C
HATÁRSZAKASZ**

2009.

rg

2009

Bevezető

A magyar-jugoszláv államhatáron a határvonal és a határjelek felújítására, megjelölésére és karbantartására 1983. október 20-án aláírt Egyezmény (továbbiakban: Egyezmény) – melyet a Horvát Köztársaság Kormánya saját megállapodásának tekint – 11. cikke alapján megalakult a Magyar–Horvát Államhatár Felújítására, Megjelölésére és Karbantartására létrehozott Vegyesbizottság (továbbiakban: Vegyesbizottság).

A Vegyesbizottság az Egyezmény 9. cikke alapján az A határszakaszon az A644.3 és az A650 számú határjelek között, valamint a teljes B és C határszakaszon a 2002–2009. években végrehajtotta a határvonal és a határjelek ellenőrzését, felújítását.

A Vegyesbizottság a hatályos határokormányokat érintő változásokról kidolgozta ezen „Kiegészítés és módosítás a határvonal leírásához és térképeihez” című határokmányt.

A

HATÁRSZAKASZ

109

2010

B

HATÁRSZAKASZ

19

20

MAGYAR – HORVÁT ÁLLAMHATÁR

HÁTARSZAKASZ: B

Oldal: 1

PONT		TÁVOLSÁG				TÖRÉSSZÖG		
Szám	Helye	MK ↓	↔	↔	RH ↓	MK	Határvonalon	RH
	MK						MK ↔ RH	
	Határvonalon							
	RH							
1	2	3	4	5	6	7	8	9
B1/b	⊙							
MK B2 RH								
MK B5	⊙							
B5.1/a								
B5.1/b	⊙							
MK B6 RH								
MK B7 RH								

fy

221

KOORDINÁTÁK		Határ- térkép száma	A HATÁRVONAL HÚZÓDÁSÁNAK SZÖVEGES LEÍRÁSA VÁZLATOK ÉS MEGJEGYZÉSEK
Y	X		
MK			
Határvonalon			
RH			
10	11	12	13
+187 053,19	+72 514,55	1	
		1	Megszüntetve, a Vegyesbizottság 5. ülészak jkv. III. pontja alapján
		1	Megszüntetve, a Vegyesbizottság 5. ülészak jkv. III. pontja alapján
		1	Megsemmisült
		1	I.típusú határjellel megjelölve
		1	Megsemmisült
+186 498,54	+72 896,96	1	
		1	Megszüntetve, a Vegyesbizottság 5. ülészak jkv. III. pontja alapján
		1	Megszüntetve, a Vegyesbizottság 5. ülészak jkv. III. pontja alapján
		1	Megszüntetve, a Vegyesbizottság 5. ülészak jkv. III. pontja alapján
		1	Megszüntetve, a Vegyesbizottság 5. ülészak jkv. III. pontja alapján

fy

221

MAGYAR – HORVÁT ÁLLAMHATÁR

HÁTARSZAKASZ: B

Oldal: 2

PONT		TÁVOLSÁG				TÖRÉSSZÖG		
Szám	Helye	MK ↓	↔	↔	RH ↓	MK	Határvonalon	RH
	MK						MK ↔ RH	
	Határvonalon							
	RH							
1	2	3	4	5	6	7	8	9
MK								
B8								
RH								
B9.3/a	⊙							
MK								
B10								
RH								
B10.1	⊙							
B11								
RH								
B11.1	⊙							
B11.1/a	⊙							
B12.2	.							
B13	.							

KOORDINÁTÁK		Határ- térkép száma	A HATÁRVONAL HÚZÓDÁSÁNAK SZÓVEGES LEÍRÁSA VÁZLATOK ÉS MEGJEGYZÉSEK
Y	X		
MK			
Határvonalon			
RH		12	13
10	11		
		1	Megszüntetve, a Vegyesbizottság 5. ülészak jkv. III. pontja alapján
		1	Megszüntetve, a Vegyesbizottság 5. ülészak jkv. III. pontja alapján
+185 842,78	+72 996,59	1	
		1	Megszüntetve, a Vegyesbizottság 5. ülészak jkv. III. pontja alapján
		1	Megszüntetve, a Vegyesbizottság 5. ülészak jkv. III. pontja alapján
		1	III. típusú határjellel megjelölve
		1	Megszüntetve, a Vegyesbizottság 5. ülészak jkv. III. pontja alapján
		1	III. típusú határjellel megjelölve
+185 734,43	+73 282,96	1	
		1	Megsemmisült
		1	Megsemmisült

g

g

g

g

MAGYAR – HORVÁT ÁLLAMHATÁR

HÁTARSZAKASZ: B

Oldal: 3

PONT		TÁVOLSÁG				TÖRÉSSZÖG		
Szám	Helye	MK ↓	↔	↔	RH ↓	MK	Határvonalon	RH
	MK						MK ↔ RH	
	Határvonalon							
	RH							
1	2	3	4	5	6	7	8	9
MK B14 RH								
MK B15 RH								
MK B17 RH								
B18 RH	⊙							
MK B19 RH								
MK B20 RH	⊙							
MK B21 RH								

lg

820

ng

KOORDINÁTÁK		Határ- térkép száma	A HATÁRVONAL HÚZÓDÁSÁNAK SZÓVEGES LEÍRÁSA VÁZLATOK ÉS MEGJEGYZÉSEK
Y	X		
MK			
Határvonalon			
RH			
10	11	12	13
		1	Megszüntetve, a Vegyesbizottság 5. ülészak jkv. III. pontja alapján
		1	Megszüntetve, a Vegyesbizottság 5. ülészak jkv. III. pontja alapján
		1	Megszüntetve, a Vegyesbizottság 5. ülészak jkv. III. pontja alapján
		1	Megszüntetve, a Vegyesbizottság 5. ülészak jkv. III. pontja alapján
		1	Megszüntetve, a Vegyesbizottság 5. ülészak jkv. III. pontja alapján
		2	Megszüntetve, a Vegyesbizottság 5. ülészak jkv. III. pontja alapján
		2	I. típusú határjellel megjelölve Áthelyezve a határvonalra
		2	Megszüntetve, a Vegyesbizottság 5. ülészak jkv. III. pontja alapján
		2	Megszüntetve, a Vegyesbizottság 5. ülészak jkv. III. pontja alapján
		2	Megszüntetve, a Vegyesbizottság 5. ülészak jkv. III. pontja alapján
		2	I. típusú határjellel megjelölve
		2	Megszüntetve, a Vegyesbizottság 5. ülészak jkv. III. pontja alapján
		2	Megszüntetve, a Vegyesbizottság 5. ülészak jkv. III. pontja alapján
		2	Megszüntetve, a Vegyesbizottság 5. ülészak jkv. III. pontja alapján

820

MAGYAR – HORVÁT ÁLLAMHATÁR

HÁTARSZAKASZ: B

Oldal: 4

PONT		TÁVOLSÁG				TÖRÉSSZÖG		
Szám	Helye	MK ↓	↔	↔	RH ↓	MK	Határvonalon	RH
	MK						MK ↔ RH	
	Határvonalon							
	RH							
1	2	3	4	5	6	7	8	9
B21/a	⊙							
MK								
B22								
RH								
MK								
B24								
RH								
MK								
B25								
RH								
MK								
B26								
RH								
MK								
B27								
RH								
MK								
B28								
RH								

ky

WJ

ty

KOORDINÁTÁK		Határ- térkép száma	A HATÁRVONAL HÚZÓDÁSÁNAK SZÓVEGES LEÍRÁSA VÁZLATOK ÉS MEGJEGYZÉSEK
Y	X		
MK			
Határvonalon			
RH		12	13
10	11		
+183 916,78	+73 230,21	2	
		2	Megszüntette, a Vegyesbizottság 5. ülészak jkv. III. pontja alapján
		2	Megszüntette, a Vegyesbizottság 5. ülészak jkv. III. pontja alapján
		2	Megszüntette, a Vegyesbizottság 5. ülészak jkv. III. pontja alapján
		2	Megszüntette, a Vegyesbizottság 5. ülészak jkv. III. pontja alapján
		2	Megszüntette, a Vegyesbizottság 5. ülészak jkv. III. pontja alapján
		2	Megszüntette, a Vegyesbizottság 5. ülészak jkv. III. pontja alapján
		2	Megszüntette, a Vegyesbizottság 5. ülészak jkv. III. pontja alapján
		2	Megszüntette, a Vegyesbizottság 5. ülészak jkv. III. pontja alapján
		2	Megszüntette, a Vegyesbizottság 5. ülészak jkv. III. pontja alapján

WJ

MAGYAR – HORVÁT ÁLLAMHATÁR

HÁTARSZAKASZ: B

Oldal: 5

PONT		TÁVOLSÁG				TÖRÉSSZÖG		
Szám	Helye	MK ↓	↔	↔	RH ↓	MK	Határvonalon	RH
	MK						MK ↔ RH	
	Határvonalon							
	RH							
1	2	3	4	5	6	7	8	9
B30.1	.							
B30.2	.							
MK B32 RH								
MK B33 RH								
MK B34 RH								
MK B35 RH								
MK B36 RH								

kg

020

kg

KOORDINÁTÁK		Határ- térkép száma	A HATÁRVONAL HÚZÓDÁSÁNAK SZÓVEGES LEÍRÁSA VÁZLATOK ÉS MEGJEGYZÉSEK
Y	X		
MK			
Határvonalon			
RH		12	13
10	11		
		2	Megsemmisült
		2	Megsemmisült
		2	Megszüntette, a Vegyesbizottság 5. ülészak jkv. III. pontja alapján
		2	Megszüntette, a Vegyesbizottság 5. ülészak jkv. III. pontja alapján
		2	Megszüntette, a Vegyesbizottság 5. ülészak jkv. III. pontja alapján
		2	Megszüntette, a Vegyesbizottság 5. ülészak jkv. III. pontja alapján
		2	Megszüntette, a Vegyesbizottság 5. ülészak jkv. III. pontja alapján
		2	Megszüntette, a Vegyesbizottság 5. ülészak jkv. III. pontja alapján
		2	Megszüntette, a Vegyesbizottság 5. ülészak jkv. III. pontja alapján
		2	Megszüntette, a Vegyesbizottság 5. ülészak jkv. III. pontja alapján

kg

MAGYAR – HORVÁT ÁLLAMHATÁR

HÁTARSZAKASZ: B

Oldal: 6

PONT		TÁVOLSÁG				TÖRÉSSZÖG		
Szám	Helye	MK ↓	↔	↔	RH ↓	MK	Határvonalon	RH
	MK						MK ↔ RH	
	Határvonalon							
	RH							
1	2	3	4	5	6	7	8	9
MK B37 RH								
MK B38 RH								
MK B39 RH								
MK B40 RH								
MK B41 RH								
MK B42 RH								
MK B43 RH								

ly

022 ✓

7

KOORDINÁTÁK		Határ- térkép száma	A HATÁRVONAL HÚZÓDÁSÁNAK SZÓVEGES LEÍRÁSA VÁZLATOK ÉS MEGJEGYZÉSEK
Y	X		
MK			
Határvonalon			
RH			
10	11	12	13
		2	Megszüntetve, a Vegyesbizottság 5. ülészak jkv. III. pontja alapján
		2	Megszüntetve, a Vegyesbizottság 5. ülészak jkv. III. pontja alapján
		2	Megszüntetve, a Vegyesbizottság 5. ülészak jkv. III. pontja alapján
		2	Megszüntetve, a Vegyesbizottság 5. ülészak jkv. III. pontja alapján
		2	Megszüntetve, a Vegyesbizottság 5. ülészak jkv. III. pontja alapján
		2	Megszüntetve, a Vegyesbizottság 5. ülészak jkv. III. pontja alapján
		2	Megszüntetve, a Vegyesbizottság 5. ülészak jkv. III. pontja alapján
		2	Megszüntetve, a Vegyesbizottság 5. ülészak jkv. III. pontja alapján
		2	Megszüntetve, a Vegyesbizottság 5. ülészak jkv. III. pontja alapján
		2	Megszüntetve, a Vegyesbizottság 5. ülészak jkv. III. pontja alapján

022

MAGYAR – HORVÁT ÁLLAMHATÁR

HÁTARSZAKASZ: B

Oldal: 7

PONT		TÁVOLSÁG				TÖRÉSSZÖG		
Szám	Helye	MK ↓	↔	↔	RH ↓	MK	Határvonalon	RH
	MK						MK ↔ RH	
	Határvonalon							
	RH							
1	2	3	4	5	6	7	8	9
B43.3	◊							
B44.1	◊							
B44.2	◊							
MK B45 RH								
B46.1/a								
MK B47 RH								
MK B48 RH								

ny

ny

ny

ny

KOORDINÁTÁK		Határ- térkép száma	A HATÁRVONAL HÚZÓDÁSÁNAK SZÓVEGES LEÍRÁSA VÁZLATOK ÉS MEGJEGYZÉSEK
Y	X		
MK			
Határvonalon			
RH		12	13
10	11		
		2	III. típusú határjellel megjelölve
		2	III. típusú határjellel megjelölve
		2	III. típusú határjellel megjelölve
		2	Megszüntetve, a Vegyesbizottság 5. ülészak jkv. III. pontja alapján
		3	Megszüntetve, a Vegyesbizottság 5. ülészak jkv. III. pontja alapján
		4	Megsemmisült
		4	Megszüntetve, a Vegyesbizottság 5. ülészak jkv. III. pontja alapján
		4	Megszüntetve, a Vegyesbizottság 5. ülészak jkv. III. pontja alapján
		4	Megszüntetve, a Vegyesbizottság 5. ülészak jkv. III. pontja alapján
		4	Megszüntetve, a Vegyesbizottság 5. ülészak jkv. III. pontja alapján

MAGYAR – HORVÁT ÁLLAMHATÁR

HÁTARSZAKASZ: B

Oldal: 9

PONT		TÁVOLSÁG				TÖRÉSSZÖG		
Száma	Helye	MK ↓	↔	↔	RH ↓	MK	Határvonalon	RH
	MK						MK ↔ RH	
	Határ- vonalon							
	RH							
1	2	3	4	5	6	7	8	9
B61.1	ó							
MK								
B62								
RH								
B62.1/a								
B62.2	ó							
B62.3	ó							
B62.3/a								
B63.1	.							
B64								
RH								

KOORDINÁTÁK		Határ- térkép száma	A HATÁRVONAL HÚZÓDÁSÁNAK SZÓVEGES LEÍRÁSA VÁZLATOK ÉS MEGJEGYZÉSEK
Y	X		
MK			
Határvonalon			
RH		12	13
10	11		
		7	III. típusú határjellel megjelölve
		7	Megszüntette, a Vegyesbizottság 5. ülészak jkv. III. pontja alapján
		7	Megszüntette, a Vegyesbizottság 5. ülészak jkv. III. pontja alapján
		7	Megszüntette
		7	III. típusú határjellel megjelölve
		7	III. típusú határjellel megjelölve
		7	Megszüntette
		7	Megsemmisült
		7	Megszüntette, a Vegyesbizottság 5. ülészak jkv. III. pontja alapján

g

g

g

g

MAGYAR – HORVÁT ÁLLAMHATÁR

HÁTARSZAKASZ: B

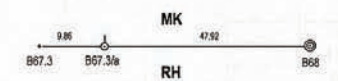
Oldal: 10

PONT		TÁVOLSÁG				TÖRÉSSZÖG		
Szám	Helye	MK ↓	↔	↔	RH ↓	MK	Határvonalon	RH
	MK						MK ↔ RH	
	Határvonalon							
	RH							
1	2	3	4	5	6	7	8	9
B65								
RH								
B67.3/a	⊙							
MK								
B68								
RH								
MK								
B69								
MK								
B70								
RH								
B70.1	⊙							
MK								
B71								
RH								
MK								
B72								
RH								

hg

220

hg

KOORDINÁTÁK		Határ- térkép száma	A HATÁRVONAL HÚZÓDÁSÁNAK SZÓVEGES LEÍRÁSA VÁZLATOK ÉS MEGJEGYZÉSEK
Y	X		
MK			
Határvonalon			
RH			
10	11	12	13
		8	Megszüntetve, a Vegyesbizottság 5. ülészak jkv. III. pontja alapján
+178 481,85	+80 387,56	8	
		8	Megszüntetve, a Vegyesbizottság 5. ülészak jkv. III. pontja alapján
		8	Megszüntetve, a Vegyesbizottság 5. ülészak jkv. III. pontja alapján
		8	Megsemmisült
		8	Megszüntetve, a Vegyesbizottság 5. ülészak jkv. III. pontja alapján
		8	Megszüntetve, a Vegyesbizottság 5. ülészak jkv. III. pontja alapján
		8	III. típusú határjellel megjelölve
		8	Megszüntetve, a Vegyesbizottság 5. ülészak jkv. III. pontja alapján
		8	Megszüntetve, a Vegyesbizottság 5. ülészak jkv. III. pontja alapján
		8	Megszüntetve, a Vegyesbizottság 5. ülészak jkv. III. pontja alapján
		8	Megszüntetve, a Vegyesbizottság 5. ülészak jkv. III. pontja alapján

hg

MAGYAR – HORVÁT ÁLLAMHATÁR

HÁTARSZAKASZ: B

Oldal: 11

PONT		TÁVOLSÁG				TÖRÉSSZÖG		
Szám	Helye	MK ↓	↔	↔	RH ↓	MK	Határvonalon	RH
	MK						MK ↔ RH	
	Határvonalon							
	RH							
1	2	3	4	5	6	7	8	9
MK B73 RH								
MK B74 RH								
MK B75 RH								
MK B76 RH								
MK B77 RH								
MK B78 RH								
MK B79 RH								

KOORDINÁTÁK		Határ- térkép száma	A HATÁRVONAL HÚZÓDÁSÁNAK SZÓVEGES LEÍRÁSA VÁZLATOK ÉS MEGJEGYZÉSEK
Y	X		
MK			
Határvonalon			
RH			
10	11	12	13
		8	Megszüntetve, a Vegyesbizottság 5. ülészak jkv. III. pontja alapján
		8	Megszüntetve, a Vegyesbizottság 5. ülészak jkv. III. pontja alapján
		8	Megszüntetve, a Vegyesbizottság 5. ülészak jkv. III. pontja alapján
		8	Megszüntetve, a Vegyesbizottság 5. ülészak jkv. III. pontja alapján
		8	Megszüntetve, a Vegyesbizottság 5. ülészak jkv. III. pontja alapján
		9	Megszüntetve, a Vegyesbizottság 5. ülészak jkv. III. pontja alapján
		9	Megszüntetve, a Vegyesbizottság 5. ülészak jkv. III. pontja alapján
		9	Megszüntetve, a Vegyesbizottság 5. ülészak jkv. III. pontja alapján
		9	Megszüntetve, a Vegyesbizottság 5. ülészak jkv. III. pontja alapján
		9	Megszüntetve, a Vegyesbizottság 5. ülészak jkv. III. pontja alapján
		9	Megszüntetve, a Vegyesbizottság 5. ülészak jkv. III. pontja alapján
		9	Megszüntetve, a Vegyesbizottság 5. ülészak jkv. III. pontja alapján

ly

200

ly

200

MAGYAR – HORVÁT ÁLLAMHATÁR

HÁTARSZAKASZ: B

Oldal: 12

PONT		TÁVOLSÁG				TÖRÉSSZÖG		
Szám	Helye	MK ↓	↔	↔	RH ↓	MK	Határvonalon	RH
	MK						MK ↔ RH	
	Határvonalon							
	RH							
1	2	3	4	5	6	7	8	9
MK B80 RH								
MK B82 RH								
MK B83 RH								
B85 RH								
MK B86 RH								
B87 RH								
B88 RH								

18

200

KOORDINÁTÁK		Határ- térkép száma	A HATÁRVONAL HÚZÓDÁSÁNAK SZÓVEGES LEÍRÁSA VÁZLATOK ÉS MEGJEGYZÉSEK
Y	X		
MK			
Határvonalon			
RH			
10	11	12	13
		9	Megszüntetve, a Vegyesbizottság 5. ülészak jkv. III. pontja alapján
		9	Megszüntetve, a Vegyesbizottság 5. ülészak jkv. III. pontja alapján
		9	Megszüntetve, a Vegyesbizottság 5. ülészak jkv. III. pontja alapján
		9	Megszüntetve, a Vegyesbizottság 5. ülészak jkv. III. pontja alapján
		9	Megszüntetve, a Vegyesbizottság 5. ülészak jkv. III. pontja alapján
		9	Megszüntetve, a Vegyesbizottság 5. ülészak jkv. III. pontja alapján
		9	Megszüntetve, a Vegyesbizottság 5. ülészak jkv. III. pontja alapján
		10	Megszüntetve, a Vegyesbizottság 5. ülészak jkv. III. pontja alapján
		9	Megszüntetve, a Vegyesbizottság 5. ülészak jkv. III. pontja alapján
		10	Megszüntetve, a Vegyesbizottság 5. ülészak jkv. III. pontja alapján
		10	Megszüntetve, a Vegyesbizottság 5. ülészak jkv. III. pontja alapján

19

200

MAGYAR – HORVÁT ÁLLAMHATÁR

HÁTARSZAKASZ: B

Oldal: 13

PONT		TÁVOLSÁG				TÖRÉSSZÖG		
Szám	Helye	MK ↓	↔	↔	RH ↓	MK	Határvonalon	RH
	MK						MK ↔ RH	
	Határvonalon							
	RH							
1	2	3	4	5	6	7	8	9
MK								
B90								
RH								
MK								
B91								
RH								
B91/a								
B91.1	⊙							
MK								
B92								
RH								
MK								
B93								
RH								
B94								
RH								
B95.5	⊙							

18

2010

KOORDINÁTÁK		Határ- térkép száma	A HATÁRVONAL HÜZŐDÁSÁNAK SZÓVEGES LEÍRÁSA VÁZLATOK ÉS MEGJEGYZÉSEK
Y	X		
MK			
Határvonalon			
RH		12	13
10	11		
		10	Megszüntette, a Vegyesbizottság 5. ülészak jkv. III. pontja alapján
		10	Megszüntette, a Vegyesbizottság 5. ülészak jkv. III. pontja alapján
		10	Megszüntette, a Vegyesbizottság 5. ülészak jkv. III. pontja alapján
		10	Megszüntette, a Vegyesbizottság 5. ülészak jkv. III. pontja alapján
		10	Megszüntette
		10	III. típusú határjellel megjelölve
		10	Megszüntette, a Vegyesbizottság 5. ülészak jkv. III. pontja alapján
		10	Megszüntette, a Vegyesbizottság 5. ülészak jkv. III. pontja alapján
		10	Megszüntette, a Vegyesbizottság 5. ülészak jkv. III. pontja alapján
		10	Megszüntette, a Vegyesbizottság 5. ülészak jkv. III. pontja alapján
		10	III. típusú határjellel megjelölve

18

2010

MAGYAR – HORVÁT ÁLLAMHATÁR

HÁTARSZAKASZ: B

Oldal: 14

PONT		TÁVOLSÁG				TÖRÉSSZÖG		
Szám	Heje	MK ↓	↔	↔	RH ↓	MK	Határvonalon	RH
	MK						MK ↔ RH	
	Határvonalon							
	RH							
1	2	3	4	5	6	7	8	9
B95.6	⊙							
MK B96 RH								
B99		582.95				197-40-24		
MK B100 RH	⊙	315.31	119.29			206-33-06	180-00-14	
B101						214-17-37		
MK B104 RH								
MK B105 RH								
MK B107 RH								

KOORDINÁTÁK		Határ- térkép száma	A HATÁRVONAL HÚZÓDÁSÁNAK SZÓVEGES LEÍRÁSA VÁZLATOK ÉS MEGJEGYZÉSEK
Y	X		
MK			
Határvonalon			
RH		10	13
		10	III. típusú határjellel megjelölve
		10	Megszüntette, a Vegyesbizottság 5. ülészak jkv. III. pontja alapján
		10	Megszüntette, a Vegyesbizottság 5. ülészak jkv. III. pontja alapján
+173 838,97	+82 008,16	10	Áthelyezve
		11	Megszüntette, a Vegyesbizottság 5. ülészak jkv. III. pontja alapján
		11	Megszüntette, a Vegyesbizottság 5. ülészak jkv. III. pontja alapján
		11	Megszüntette, a Vegyesbizottság 5. ülészak jkv. III. pontja alapján
		11	Megszüntette, a Vegyesbizottság 5. ülészak jkv. III. pontja alapján
		12	Megszüntette, a Vegyesbizottság 5. ülészak jkv. III. pontja alapján
		12	Megszüntette, a Vegyesbizottság 5. ülészak jkv. III. pontja alapján

17

18

19

MAGYAR – HORVÁT ÁLLAMHATÁR

HÁTARSZAKASZ: B

Oldal: 15

PONT		TÁVOLSÁG				TÖRÉSSZÖG		
Szám	Helye	MK ↓	↔	↔	RH ↓	MK	Határvonalon	RH
	MK							
	Határvonalon							
	MK ↔ RH							
1	2	3	4	5	6	7	8	9
MK B108 RH								
MK B109 RH								
B110	⊙							
MK B111 RH								
MK B112 RH								
MK B113 RH								
MK B114 RH								

KOORDINÁTÁK		Határ- térkép száma	A HATÁRVONAL HÚZÓDÁSÁNAK SZÓVEGES LEÍRÁSA VÁZLATOK ÉS MEGJEGYZÉSEK
Y	X		
MK			
Határvonalon			
RH			
10	11	12	13
		11	Megszüntetve, a Vegyesbizottság 5. ülészak jkv. III. pontja alapján
		12	Megszüntetve, a Vegyesbizottság 5. ülészak jkv. III. pontja alapján
		12	Megszüntetve, a Vegyesbizottság 5. ülészak jkv. III. pontja alapján
		12	Megszüntetve, a Vegyesbizottság 5. ülészak jkv. III. pontja alapján
		12	I. típusú határjellel megjelölve
		12	Megszüntetve, a Vegyesbizottság 5. ülészak jkv. III. pontja alapján
		12	Megszüntetve, a Vegyesbizottság 5. ülészak jkv. III. pontja alapján
		12	Megszüntetve, a Vegyesbizottság 5. ülészak jkv. III. pontja alapján
		12	Megszüntetve, a Vegyesbizottság 5. ülészak jkv. III. pontja alapján
		12	Megszüntetve, a Vegyesbizottság 5. ülészak jkv. III. pontja alapján
		12	Megszüntetve, a Vegyesbizottság 5. ülészak jkv. III. pontja alapján

8

8

8

MAGYAR – HORVÁT ÁLLAMHATÁR

HÁTARSZAKASZ: B

Oldal: 16

PONT		TÁVOLSÁG				TÖRÉSSZÖG		
Szám	Helye	MK ↓	↔	↔	RH ↓	MK	Határvonalon	RH
	MK						MK ↔ RH	
	Határvonalon							
	RH							
1	2	3	4	5	6	7	8	9
B115/a	⊙							
MK B116 RH								
MK B117 RH								
MK B119 RH								
MK B120 RH								
B121 RH								
MK B122 RH								

KOORDINÁTÁK		Határ- térkép száma	A HATÁRVONAL HÚZÓDÁSÁNAK SZÖVEGES LEÍRÁSA VÁZLATOK ÉS MEGJEGYZÉSEK
Y	X		
MK			
Határvonalon			
RH			
10	11	12	13
+171 386,81	+83 593,23	12	
		12	Megszüntetve, a Vegyesbizottság 5. ülészak jkv. III. pontja alapján
		12	Megszüntetve, a Vegyesbizottság 5. ülészak jkv. III. pontja alapján
		13	Megszüntetve, a Vegyesbizottság 5. ülészak jkv. III. pontja alapján
		12	Megszüntetve, a Vegyesbizottság 5. ülészak jkv. III. pontja alapján
		13	Megszüntetve, a Vegyesbizottság 5. ülészak jkv. III. pontja alapján
		13	Megszüntetve, a Vegyesbizottság 5. ülészak jkv. III. pontja alapján
		13	Megszüntetve, a Vegyesbizottság 5. ülészak jkv. III. pontja alapján
		13	Megszüntetve, a Vegyesbizottság 5. ülészak jkv. III. pontja alapján
		13	Megszüntetve, a Vegyesbizottság 5. ülészak jkv. III. pontja alapján
		13	Megszüntetve, a Vegyesbizottság 5. ülészak jkv. III. pontja alapján

18

18

18

18

MAGYAR – HORVÁT ÁLLAMHATÁR

HÁTARSZAKASZ: B

Oldal: 17

PONT		TÁVOLSÁG				TÖRÉSSZÖG		
Szám	Helye	MK ↓	↔	↔	RH ↓	MK	Határvonlon	RH
	MK						MK ↔ RH	
	Határvonlaton							
	RH							
1	2	3	4	5	6	7	8	9
MK B123 RH								
MK B124 RH								
B124.1	⊙							
B124.2	⊙							
MK B125 RH								
MK B126 RH								
MK B127 RH								
MK B129 RH								

ng

200 ng

KOORDINÁTÁK		Határ- térkép száma	A HATÁRVONAL HÚZÓDÁSÁNAK SZÖVEGES LEÍRÁSA VÁZLATOK ÉS MEGJEGYZÉSEK
Y	X		
MK			
Határvonlaton			
RH			
10	11	12	13
		13	Megszüntetve, a Vegyesbizottság 5. ülészak jkv. III. pontja alapján
		13	Megszüntetve, a Vegyesbizottság 5. ülészak jkv. III. pontja alapján
		13	Megszüntetve, a Vegyesbizottság 5. ülészak jkv. III. pontja alapján
		13	Megszüntetve, a Vegyesbizottság 5. ülészak jkv. III. pontja alapján
		13	III. típusú határjellel megjelölve
		13	III. típusú határjellel megjelölve
		13	Megszüntetve, a Vegyesbizottság 5. ülészak jkv. III. pontja alapján
		13	Megszüntetve, a Vegyesbizottság 5. ülészak jkv. III. pontja alapján
		13	Megszüntetve, a Vegyesbizottság 5. ülészak jkv. III. pontja alapján
		13	Megszüntetve, a Vegyesbizottság 5. ülészak jkv. III. pontja alapján
		13	Megszüntetve, a Vegyesbizottság 5. ülészak jkv. III. pontja alapján
		13	Megszüntetve, a Vegyesbizottság 5. ülészak jkv. III. pontja alapján
		13	Megszüntetve, a Vegyesbizottság 5. ülészak jkv. III. pontja alapján
		14	Megszüntetve, a Vegyesbizottság 5. ülészak jkv. III. pontja alapján

200

MAGYAR – HORVÁT ÁLLAMHATÁR

HÁTARSZAKASZ: B

Oldal: 18

PONT		TÁVOLSÁG				TÖRÉSSZÖG		
Szám	Helye	MK ↓	↔	↔	RH ↓	MK	Határvonalon	RH
	MK						MK ↔ RH	
	Határvonalon							
	RH							
1	2	3	4	5	6	7	8	9
B130								
RH								
MK								
B132								
RH								
MK								
B137								
RH								
MK								
B140								
RH								
B140.3								
B146								
RH								
MK								
B148								
RH								

18

19

19

KOORDINÁTÁK		Határ- térkép száma	A HATÁRVONAL HÚZÓDÁSÁNAK SZÓVEGES LEÍRÁSA VÁZLATOK ÉS MEGJEGYZÉSEK
Y	X		
MK			
Határvonalon			
RH		12	13
10	11		
		14	Megszüntetve, a Vegyesbizottság 5. ülészak jkv. III. pontja alapján
		14	Megszüntetve, a Vegyesbizottság 5. ülészak jkv. III. pontja alapján
		14	Megszüntetve, a Vegyesbizottság 5. ülészak jkv. III. pontja alapján
		14	Megszüntetve, a Vegyesbizottság 5. ülészak jkv. III. pontja alapján
		14	Megszüntetve, a Vegyesbizottság 5. ülészak jkv. III. pontja alapján
		14	Megszüntetve, a Vegyesbizottság 5. ülészak jkv. III. pontja alapján
		15	Megszüntetve, a Vegyesbizottság 5. ülészak jkv. III. pontja alapján
		15	Megszüntetve, a Vegyesbizottság 5. ülészak jkv. III. pontja alapján
		15	Megsemmisült
		16	Megszüntetve, a Vegyesbizottság 5. ülészak jkv. III. pontja alapján
		16	Megszüntetve, a Vegyesbizottság 5. ülészak jkv. III. pontja alapján
		16	Megszüntetve, a Vegyesbizottság 5. ülészak jkv. III. pontja alapján
		16	Megszüntetve, a Vegyesbizottság 5. ülészak jkv. III. pontja alapján

19

MAGYAR – HORVÁT ÁLLAMHATÁR

HÁTARSZAKASZ: B

Oldal: 19

PONT		TÁVOLSÁG				TÖRÉSSZÖG		
Szám	Helye	MK ↓	↔	↔	RH ↓	MK	Határvonalon	RH
	MK						MK ↔ RH	
	Határvonalon							
	RH							
1	2	3	4	5	6	7	8	9
MK B149 RH								
MK B151 RH								
MK B152 RH								
MK B153 RH								
MK B158 RH								
MK B159 RH								
MK B160 RH								

18

18

KOORDINÁTÁK		Határ- térkép száma	A HATÁRVONAL HÚZÓDÁSÁNAK SZÓVEGES LEÍRÁSA VÁZLATOK ÉS MEGJEGYZÉSEK
Y	X		
MK			
Határvonalon			
RH			
10	11	12	13
		16	Megszüntetve, a Vegyesbizottság 5. ülészak jkv. III. pontja alapján
		16	Megszüntetve, a Vegyesbizottság 5. ülészak jkv. III. pontja alapján
		17	Megszüntetve, a Vegyesbizottság 5. ülészak jkv. III. pontja alapján
		17	Megszüntetve, a Vegyesbizottság 5. ülészak jkv. III. pontja alapján
		17	Megszüntetve, a Vegyesbizottság 5. ülészak jkv. III. pontja alapján
		17	Megszüntetve, a Vegyesbizottság 5. ülészak jkv. III. pontja alapján
		17	Megszüntetve, a Vegyesbizottság 5. ülészak jkv. III. pontja alapján
		17	Megszüntetve, a Vegyesbizottság 5. ülészak jkv. III. pontja alapján
		18	Megszüntetve, a Vegyesbizottság 5. ülészak jkv. III. pontja alapján
		18	Megszüntetve, a Vegyesbizottság 5. ülészak jkv. III. pontja alapján
		18	Megszüntetve, a Vegyesbizottság 5. ülészak jkv. III. pontja alapján
		18	Megszüntetve, a Vegyesbizottság 5. ülészak jkv. III. pontja alapján
		18	Megszüntetve, a Vegyesbizottság 5. ülészak jkv. III. pontja alapján
		18	Megszüntetve, a Vegyesbizottság 5. ülészak jkv. III. pontja alapján

18

18

MAGYAR – HORVÁT ÁLLAMHATÁR

HÁTARSZAKASZ: B

Oldal: 20

PONT		TÁVOLSÁG				TÖRÉSSZÖG		
Szíma	Helye	MK ↓	↔	↔	RH ↓	MK	Határvonalon	RH
	MK						MK ↔ RH	
	Határvonalon							
	RH							
1	2	3	4	5	6	7	8	9
MK B161 RH								
B163 RH								
B163.1/a								
MK B164	⊙							
B164.1	⊙							
B172.4	.							
MK B173 RH								
MK B175 RH								

ty

ty

ty

KOORDINÁTÁK		Határ- térkép száma	A HATÁRVONAL HÚZÓDÁSÁNAK SZÖVEGES LEÍRÁSA VÁZLATOK ÉS MEGJEGYZÉSEK
Y	X		
MK			
Határvonalon			
RH		12	13
10	11	12	13
		19	Megszüntetve, a Vegyesbizottság 5. ülészak jkv. III. pontja alapján
		18	Megszüntetve, a Vegyesbizottság 5. ülészak jkv. III. pontja alapján
		19	Megszüntetve, a Vegyesbizottság 5. ülészak jkv. III. pontja alapján
		19	Megszüntetve
		19	Áthelyezve a határvonalra.
		19	I. típusú határjellel megjelölve
		19	III. típusú határjellel megjelölve
		21	Megsemmisült
		21	Megszüntetve, a Vegyesbizottság 5. ülészak jkv. III. pontja alapján
		21	Megszüntetve, a Vegyesbizottság 5. ülészak jkv. III. pontja alapján
		21	Megszüntetve, a Vegyesbizottság 5. ülészak jkv. III. pontja alapján
		22	Megszüntetve, a Vegyesbizottság 5. ülészak jkv. III. pontja alapján

ty

MAGYAR – HORVÁT ÁLLAMHATÁR

HÁTARSZAKASZ: B

Oldal: 21

PONT		TÁVOLSÁG				TÖRÉSSZÖG		
Szám	Helye	MK ↓	↔	↔	RH ↓	MK	Határvonalon	RH
	MK						MK ↔ RH	
	Határvonalon							
	RH							
1	2	3	4	5	6	7	8	9
B182.5/a								
MK B183 RH								
MK B184 RH								
B185.6	⊙							
B185.6/a								
MK B186 RH								
MK B432 RH								
MK B433 RH								
B434 RH								

KOORDINÁTÁK		Határ- térkép száma	A HATÁRVONAL HÚZÓDÁSÁNAK SZÓVEGES LEÍRÁSA VÁZLATOK ÉS MEGJEGYZÉSEK
Y	X		
MK			
Határvonalon			
RH			
10	11	12	13
		23	Megszűnt
		23	Megszűntetve, a Vegyesbizottság 5. ülészak jkv. III. pontja alapján
		23	Megszűntetve, a Vegyesbizottság 5. ülészak jkv. III. pontja alapján
		23	Megszűntetve, a Vegyesbizottság 5. ülészak jkv. III. pontja alapján
		23	Megszűntetve, a Vegyesbizottság 5. ülészak jkv. III. pontja alapján
		23	III. típusú határjellet megjelölve
		23	Megszűntetve
		23	Megszűntetve, a Vegyesbizottság 5. ülészak jkv. III. pontja alapján
		23	Megszűntetve, a Vegyesbizottság 5. ülészak jkv. III. pontja alapján
		57	Megszűntetve, a Vegyesbizottság 5. ülészak jkv. III. pontja alapján
		57	Megszűntetve, a Vegyesbizottság 5. ülészak jkv. III. pontja alapján
		57	Megszűntetve, a Vegyesbizottság 5. ülészak jkv. III. pontja alapján
		57	Megszűntetve, a Vegyesbizottság 5. ülészak jkv. III. pontja alapján
		57	Megszűntetve, a Vegyesbizottság 5. ülészak jkv. III. pontja alapján

tg

tg

tg

tg

MAGYAR – HORVÁT ÁLLAMHATÁR

HÁTARSAKASZ: B

Oldal: 22

PONT		TÁVOLSÁG				TÖRÉSSZÖG		
Szám	Helye	MK ↓	↔	↔	RH ↓	MK	Határvonalon	RH
	MK						MK ↔ RH	
	Határvonalon							
	RH							
1	2	3	4	5	6	7	8	9
MK B438 RH								
MK B439 RH								
MK B440 RH								
MK B441								
MK B442								
B443 RH								
B444 RH								
B446 RH								
MK B448								
MK B449								

M

M J

KOORDINÁTÁK		Határ- térkép száma	A HATÁRVONAL HÚZÓDÁSÁNAK SZÓVEGES LEÍRÁSA VÁZLATOK ÉS MEGJEGYZÉSEK
Y	X		
MK			
Határvonalon			
RH			
10	11	12	13
		57	Megszüntette, a Vegyesbizottság 5. ülészak jkv. III. pontja alapján
		58	Megszüntette, a Vegyesbizottság 5. ülészak jkv. III. pontja alapján
		56	Megszüntette, a Vegyesbizottság 5. ülészak jkv. III. pontja alapján
		58	Megszüntette, a Vegyesbizottság 5. ülészak jkv. III. pontja alapján
		56	Megszüntette, a Vegyesbizottság 5. ülészak jkv. III. pontja alapján
		58	Megszüntette, a Vegyesbizottság 5. ülészak jkv. III. pontja alapján
		59	Megszüntette, a Vegyesbizottság 5. ülészak jkv. III. pontja alapján
		59	Megszüntette, a Vegyesbizottság 5. ülészak jkv. III. pontja alapján
		58	Megszüntette, a Vegyesbizottság 5. ülészak jkv. III. pontja alapján
		58	Megszüntette, a Vegyesbizottság 5. ülészak jkv. III. pontja alapján
		58	Megszüntette, a Vegyesbizottság 5. ülészak jkv. III. pontja alapján
		59	Megszüntette, a Vegyesbizottság 5. ülészak jkv. III. pontja alapján
		59	Megszüntette, a Vegyesbizottság 5. ülészak jkv. III. pontja alapján

M

MAGYAR – HORVÁT ÁLLAMHATÁR

HÁTARSAKASZ: B

Oldal: 24

PONT		TÁVOLSÁG				TÖRÉSSZÖG		
Szám	Helye	MK ↓	↔	↔	RH ↓	MK	Határvonalon	RH
	MK						MK ↔ RH	
	Határvonalon							
	RH							
1	2	3	4	5	6	7	8	9
B535/a	○							
B536	*							
B536/a	○							
B536/b	○							
B536/c	○							
B560/a								
MK B595								
B596 RH								
MK B597								
RH								

KOORDINÁTÁK		Határ- térkép száma	A HATÁRVONAL HÚZÓDÁSÁNAK SZÓVEGES LEÍRÁSA VÁZLATOK ÉS MEGJEGYZÉSEK
Y	X		
MK			
Határvonalon			
RH		12	13
+138 661,26	- 54 927,96	63	<p>MK RH</p>
+138 355,76	- 54 876,48	64	Megsemmisült
+138 261,17	- 54 860,82	64	<p>MK RH</p>
+138 048,75	- 54 825,64	64	
		66	<p>MK RH</p>
		68	Megszüntette, a Vegyesbizottság 5. ülészak jkv. III. pontja alapján
		69	Megszüntette, a Vegyesbizottság 5. ülészak jkv. III. pontja alapján
		69	Megszüntette, a Vegyesbizottság 5. ülészak jkv. III. pontja alapján
		69	Megszüntette, a Vegyesbizottság 5. ülészak jkv. III. pontja alapján

18

19


20

MAGYAR – HORVÁT ÁLLAMHATÁR

HÁTARSZAKASZ: B

Oldal: 25

PONT		TÁVOLSÁG				TÖRÉSSZÖG		
Szám	Helye	MK ↓	↔	↔	RH ↓	MK	Határvonalon	RH
	MK						MK ↔ RH	
	Határvonalon							
	RH							
1	2	3	4	5	6	7	8	9
B598	⊙							
B599	+							
B599/a	⊙							
MK B600								
RH B601								
RH B609								
B614								
RH B616.2/b								
B622/a								

KOORDINÁTÁK		Határ- térkép száma	A HATÁRVONAL HÚZÓDÁSÁNAK SZÓVEGES LEÍRÁSA VÁZLATOK ÉS MEGJEGYZÉSEK
Y	X		
MK			
Határvonalon			
RH			
10	11	12	13
		69	III. típusú hatájjellel megjelölve
		69	Megsemmisült
+137 058,36	-48 637,76	69	
		69	Megszüntette, a Vegyesbizottság 5. ülészak jkv. III. pontja alapján
		69	Megszüntette, a Vegyesbizottság 5. ülészak jkv. III. pontja alapján
		69	Megszüntette, a Vegyesbizottság 5. ülészak jkv. III. pontja alapján
		69	Megszüntette, a Vegyesbizottság 5. ülészak jkv. III. pontja alapján
		70	Megszüntette, a Vegyesbizottság 5. ülészak jkv. III. pontja alapján
		70	Megszüntette, a Vegyesbizottság 5. ülészak jkv. III. pontja alapján
		70	Megsemmisült
		71	Megsemmisült

ry

22d

ry

22d

MAGYAR – HORVÁT ÁLLAMHATÁR

HÁTARSZAKASZ: B

Oldal: 27

PONT		TÁVOLSÁG				TÖRÉSSZÖG		
Szám	Helye	MK ↓	↔	↔	RH ↓	MK	Határvonalon	RH
	MK						MK ↔ RH	
	Határvonalon							
	RH							
1	2	3	4	5	6	7	8	9
B653.1/a								
B653.2	⊙							
B653.2/a	⊙							
MK B693								
RH								
MK B694								
RH								
MK B696								
RH								
MK B697								
RH								
MK B701								
RH								
MK B702								
RH								

KOORDINÁTÁK		Határ- térkép száma	A HATÁRVONAL HÚZÓDÁSÁNAK SZÓVEGES LEÍRÁSA VÁZLATOK ÉS MEGJEGYZÉSEK
Y	X		
MK			
Határvonalon			
RH			
10	11	12	13
		73	Megszüntetve
		73	III. típusú határjellet megjelölve
+134 306,68	- 44 624,60	73	
		75	Megszüntetve, a Vegyesbizottság 5. ülészak jkv. III. pontja alapján
		75	Megszüntetve, a Vegyesbizottság 5. ülészak jkv. III. pontja alapján
		75	Megszüntetve, a Vegyesbizottság 5. ülészak jkv. III. pontja alapján
		75	Megszüntetve, a Vegyesbizottság 5. ülészak jkv. III. pontja alapján
		75	Megszüntetve, a Vegyesbizottság 5. ülészak jkv. III. pontja alapján
		75	Megszüntetve, a Vegyesbizottság 5. ülészak jkv. III. pontja alapján
		75	Megszüntetve, a Vegyesbizottság 5. ülészak jkv. III. pontja alapján
		75	Megszüntetve, a Vegyesbizottság 5. ülészak jkv. III. pontja alapján
		75	Megszüntetve, a Vegyesbizottság 5. ülészak jkv. III. pontja alapján

19

19

19

19

MAGYAR – HORVÁT ÁLLAMHATÁR

HÁTARSZAKASZ: B

PONT		TÁVOLSÁG				TÖRÉSSZÖG		
Szám	Helye	MK ↓	↔	↔	RH ↓	MK	Határvonalon	RH
	MK						MK ↔ RH	
	Határvonalon							
	RH							
1	2	3	4	5	6	7	8	9
MK B703 RH								
MK B704 RH								
MK B705 RH								
MK B708 RH								
MK B759 RH								
MK B760 RH								
MK B761 RH								
MK B762 RH								
MK B763 RH								

KOORDINÁTÁK		Határ- térkép száma	A HATÁRVONAL HÚZÓDÁSÁNAK SZÖVEGES LEÍRÁSA VÁZLATOK ÉS MEGJEGYZÉSEK
Y	X		
MK			
Határvonalon			
RH		12	13
10	11		
		75	Megszüntetve, a Vegyesbizottság 5. ülészak jkv. III. pontja alapján
		75	Megszüntetve, a Vegyesbizottság 5. ülészak jkv. III. pontja alapján
		75	Megszüntetve, a Vegyesbizottság 5. ülészak jkv. III. pontja alapján
		75	Megszüntetve, a Vegyesbizottság 5. ülészak jkv. III. pontja alapján
		75	Megszüntetve, a Vegyesbizottság 5. ülészak jkv. III. pontja alapján
		75	Megszüntetve, a Vegyesbizottság 5. ülészak jkv. III. pontja alapján
		75	Megszüntetve, a Vegyesbizottság 5. ülészak jkv. III. pontja alapján
		75	Megszüntetve, a Vegyesbizottság 5. ülészak jkv. III. pontja alapján
		78	Megszüntetve, a Vegyesbizottság 5. ülészak jkv. III. pontja alapján
		78	Megszüntetve, a Vegyesbizottság 5. ülészak jkv. III. pontja alapján
		78	Megszüntetve, a Vegyesbizottság 5. ülészak jkv. III. pontja alapján
		78	Megszüntetve, a Vegyesbizottság 5. ülészak jkv. III. pontja alapján
		78	Megszüntetve, a Vegyesbizottság 5. ülészak jkv. III. pontja alapján
		78	Megszüntetve, a Vegyesbizottság 5. ülészak jkv. III. pontja alapján
		78	Megszüntetve, a Vegyesbizottság 5. ülészak jkv. III. pontja alapján
		77	Megszüntetve, a Vegyesbizottság 5. ülészak jkv. III. pontja alapján
		78	Megszüntetve, a Vegyesbizottság 5. ülészak jkv. III. pontja alapján

17

17

17

17

MAGYAR – HORVÁT ÁLLAMHATÁR

HÁTARSAKASZ: B

Oldal: 29

PONT		TÁVOLSÁG				TÖRÉSSZÖG		
Szám	Helye	MK ↓	↔	↔	RH ↓	MK	Határvonalon	RH
	MK						MK ↔ RH	
	Határvonalon							
	RH							
1	2	3	4	5	6	7	8	9
B776								
RH								
B777				39.49				
RH	⊙							
B785/b	⊙							
MK								
B800								
RH								
MK								
B801								
RH								
MK								
B808								
RH								
MK								
B809								
RH								

KOORDINÁTÁK		Határ- térkép száma	A HATÁRVONAL HÚZÓDÁSÁNAK SZÓVEGES LEÍRÁSA VÁZLATOK ÉS MEGJEGYZÉSEK
Y	X		
MK			
Határvonalon			
RH			
10	11	12	13
		77	Megsemmisült
+131 520,07	- 43 507,58	77	Áthelyezve
+132 267,03	- 43 290,09	77	
		79	Megszüntetve, a Vegyesbizottság 5. ülészak jkv. III. pontja alapján
		79	Megszüntetve, a Vegyesbizottság 5. ülészak jkv. III. pontja alapján
		79	Megszüntetve, a Vegyesbizottság 5. ülészak jkv. III. pontja alapján
		79	Megszüntetve, a Vegyesbizottság 5. ülészak jkv. III. pontja alapján
		80	Megszüntetve, a Vegyesbizottság 5. ülészak jkv. III. pontja alapján
		80	Megszüntetve, a Vegyesbizottság 5. ülészak jkv. III. pontja alapján
		80	Megszüntetve, a Vegyesbizottság 5. ülészak jkv. III. pontja alapján
		80	Megszüntetve, a Vegyesbizottság 5. ülészak jkv. III. pontja alapján

C

HATÁRSZAKASZ

g

g

MAGYAR – HORVÁT ÁLLAMHATÁR

HATÁRSZAKASZ: C

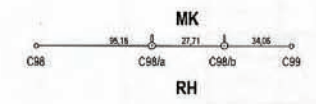
PONT		TÁVOLSÁG				TÖRÉSSZÖG		
Szám	Helye	MK ↓	↔	↔	RH ↓	MK	Határvonalon	RH
	MK						MK ↔ RH	
	Határvonalon							
	RH							
1	2	3	4	5	6	7	8	9
MK C7								
MK C36 RH								
MK C38 RH								
MK C39 RH								
C98/a	⊙							
C98/b	⊙							
C103 RH								
MK C104 RH								

17

17

Oldal: 1

KOORDINÁTÁK		Határ- térkép száma	A HATÁRVONAL HÚZÓDÁSÁNAK SZÓVEGES LEÍRÁSA VÁZLATOK ÉS MEGJEGYZÉSEK
Y	X		
MK			
Határvonalon			
RH			
10	11	12	13
		1	Megsemmisült
		4	Megszüntetve, a Vegyesbizottság 5. ülészak jkv. III. pontja alapján
		4	Megszüntetve, a Vegyesbizottság 5. ülészak jkv. III. pontja alapján
		4	Megszüntetve, a Vegyesbizottság 5. ülészak jkv. III. pontja alapján
		5	Megszüntetve, a Vegyesbizottság 5. ülészak jkv. III. pontja alapján
		5	Megszüntetve, a Vegyesbizottság 5. ülészak jkv. III. pontja alapján
+105 284,51	-29 815,65	13	
+105 257,68	-29 808,71	13	
		14	Megszüntetve, a Vegyesbizottság 5. ülészak jkv. III. pontja alapján
		14	Megszüntetve, a Vegyesbizottság 5. ülészak jkv. III. pontja alapján
		14	Megszüntetve, a Vegyesbizottság 5. ülészak jkv. III. pontja alapján



17

MAGYAR – HORVÁT ÁLLAMHATÁR

HATÁRSZAKASZ: C

Oldal: 2

PONT		TÁVOLSÁG				TÖRÉSSZÖG		
Szám	Helye	MK ↓	↔	↔	RH ↓	MK	Határvonalon	RH
	MK						MK ↔ RH	
	Határvonalon							
	RH							
1	2	3	4	5	6	7	8	9
C108.3	-							
C109	o							
C109/a								
C109.1/a	o							
C109.1/b	o							
MK C111 RH								
MK C116 RH								
MK C117 RH								
C117.3	o							

KOORDINÁTÁK		Határ- térkép száma	A HATÁRVONAL HÚZÓDÁSÁNAK SZÓVEGES LEÍRÁSA VÁZLATOK ÉS MEGJEGYZÉSEK
Y	X		
MK			
Határvonalon			
RH			
10	11	12	13
		14	Megsemmisült
		14	Megsemmisült
+103 022,49	-28 888,29	14	
+102 908,54	-28 887,40	14	
+102 846,56	-28 888,72	14	
		14	Megszüntette, a Vegyesbizottság 5. ülészak jkv. III. pontja alapján
		14	Megszüntette, a Vegyesbizottság 5. ülészak jkv. III. pontja alapján
		15	Megszüntette, a Vegyesbizottság 5. ülészak jkv. III. pontja alapján
		15	Megszüntette, a Vegyesbizottság 5. ülészak jkv. III. pontja alapján
		15	Megszüntette, a Vegyesbizottság 5. ülészak jkv. III. pontja alapján
		15	Megszüntette, a Vegyesbizottság 5. ülészak jkv. III. pontja alapján
		15	IV. típusú határjellel megjelölve

19

dyd

dyd

MAGYAR – HORVÁT ÁLLAMHATÁR

HATÁRSZAKASZ: C

Oldal: 4

PONT		TÁVOLSÁG				TÖRÉSSZÖG		
Szám	Helye	MK ↓	↔	↔	RH ↓	MK	Határvonalon	RH
	MK						MK ↔ RH	
	Határvonalon							
1	2	3	4	5	6	7	8	9
C130.2	⊙							
C130.3	⊙							
C131	⊙							
MK C134 RH								
C134/a								
C134.1	⊙							
C134.1/a	⊙							
C138.1/a	⊙							
MK C139 RH								
MK C140 RH								

KOORDINÁTÁK		Határ- terkép száma	A HATÁRVONAL HÚZÓDÁSÁNAK SZÓVEGES LEÍRÁSA VÁZLATOK ÉS MEGJEGYZÉSEK		
Y					
MK					
Határvonalon					
RH		10	11	12	13
				17	III. típusú határjellel megjelölve
				17	III. típusú határjellel megjelölve
				17	III. típusú határjellel megjelölve
				17	Megszüntette, a Vegyesbizottság 5. ülészak jkv. III. pontja alapján
				17	Megszüntette, a Vegyesbizottság 5. ülészak jkv. III. pontja alapján
				17	Áthelyezve a C134.1 számú határpontra
				17	III. típusú határjellel megjelölve
+97 413,48	-26 433,64			17	<p>MK C134 C134.1 C134.1/a C135</p> <p>RH</p>
+96 721,19	-26 008,65			18	<p>MK C138.1 C138.1/a C138.2</p> <p>RH</p>
				18	Megszüntette, a Vegyesbizottság 5. ülészak jkv. III. pontja alapján
				18	Megszüntette, a Vegyesbizottság 5. ülészak jkv. III. pontja alapján
				19	Megszüntette, a Vegyesbizottság 5. ülészak jkv. III. pontja alapján
				20	Megszüntette, a Vegyesbizottság 5. ülészak jkv. III. pontja alapján

MAGYAR – HORVÁT ÁLLAMHATÁR

HATÁRSZAKASZ: C

Oldal: 5

PONT		TÁVOLSÁG				TÖRÉSSZÖG		
Szám	Helye	MK ↓	↔	↔	RH ↓	MK	Határvonalon	RH
	MK						MK ↔ RH	
	Határvonalon							
	RH							
1	2	3	4	5	6	7	8	9
MK C141								
MK C142								
MK C143 RH								
C143.4/a	⊙							
C144.6/a	⊙							
MK C145 RH								
C145.1/b	⊙							
MK C150 RH								

18

JMJ

18

KOORDINÁTÁK		Határ- térkép száma	A HATÁRVONAL HÚZÓDÁSÁNAK SZÖVEGES LEÍRÁSA VÁZLATOK ÉS MEGJEGYZÉSEK
Y	X		
MK			
Határvonalon			
RH			
10	11	12	13
		19	Megszüntetve, a Vegyesbizottság 5. ülészak jkv. III. pontja alapján
		19	Megszüntetve, a Vegyesbizottság 5. ülészak jkv. III. pontja alapján
		19	Megszüntetve, a Vegyesbizottság 5. ülészak jkv. III. pontja alapján
		19	Megszüntetve, a Vegyesbizottság 5. ülészak jkv. III. pontja alapján
+94 995,64	-26 493,44	19	
+94 682,77	-26 181,35	19	
		19	Megszüntetve, a Vegyesbizottság 5. ülészak jkv. III. pontja alapján
		19	Megszüntetve, a Vegyesbizottság 5. ülészak jkv. III. pontja alapján
+94 548,76	-25 730,96	20	
		20	Megszüntetve, a Vegyesbizottság 5. ülészak jkv. III. pontja alapján
		21	Megszüntetve, a Vegyesbizottság 5. ülészak jkv. III. pontja alapján


JMJ

MAGYAR – HORVÁT ÁLLAMHATÁR

HATÁRSZAKASZ: C

Oldal: 6

PONT		TÁVOLSÁG				TÖRÉSSZÖG		
Szám	Helye	MK ↓	↔	↔	RH ↓	MK	Határvonalon	RH
	MK						MK ↔ RH	
	Határvonalon							
	RH							
I	2	3	4	5	6	7	8	9
MK								
C151								
RH								
C151.2	⊙							
C151.3	⊙							
C151.5	⊙							
C151.5/a	⊙							
C156		194,38				100-42-20		
MK	⊙					129-21-20		
C157		182,33	420,86			180-00-00		
C158						237-48-55		
C162								
RH								

KOORDINÁTÁK		Határ-térkép száma	A HATÁRVONAL HÚZÓDÁSÁNAK SZÖVEGES LEÍRÁSA VÁZLATOK ÉS MEGJEGYZÉSEK
Y	X		
MK			
Határvonalon			
RH			
10	11	12	13
		21	Megszüntetve, a Vegyesbizottság 5. ülészak jkv. III. pontja alapján
		21	Megszüntetve, a Vegyesbizottság 5. ülészak jkv. III. pontja alapján
		21	IV. típusú határjellel megjelölve
		21	IV. típusú határjellel megjelölve
		21	IV. típusú határjellel megjelölve
+93 796,22	-23 750,72	21	
+92 598,97	-22 877,84	21	Áthelyezve
		22	Megszüntetve, a Vegyesbizottság 5. ülészak jkv. III. pontja alapján

18

19

19

MAGYAR – HORVÁT ÁLLAMHATÁR

HATÁRSZAKASZ: C

Oldal: 7

PONT		TÁVOLSÁG				TÖRÉSSZÖG		
Szám	Helye	MK ↓	↔	↔	RH ↓	MK	Határvonalon	RH
	MK						MK ↔ RH	
	Határvonalon							
1	2	3	4	5	6	7	8	9
C163								
RH								
C164								
RH								
C165								
RH								
C165.2/a	⊙							
C223/a	⊙							
C223.1	⊙							
C223.2	⊙							
C223.3	⊙							
C224	⊙							
C224.1	⊙							

Hg

MD kg

KOORDINÁTÁK		Határ- térkép száma	A HATÁRVONAL HÚZÓDÁSÁNAK SZÖVEGES LEÍRÁSA VÁZLATOK ÉS MEGJEGYZÉSEK
Y	X		
MK			
Határvonalon			
RH			
10	11	12	13
		22	Megszüntetve, a Vegyesbizottság 5. ülészak jkv. III. pontja alapján
		22	Megszüntetve, a Vegyesbizottság 5. ülészak jkv. III. pontja alapján
		22	Megszüntetve, a Vegyesbizottság 5. ülészak jkv. III. pontja alapján
+91 563,96	-22 358,53	22	<p style="text-align: center;">MK C165.2 146,00 C165.2/a 123,21 C166 RH</p>
+79 335,38	-22 656,76	28	<p style="text-align: center;">MK C223 52,47 C223/a 47,01 C223.1 RH</p>
		28	III. típusú határjellel megjelölve
		28	III. típusú határjellel megjelölve
		28	III. típusú határjellel megjelölve
		28	III. típusú határjellel megjelölve
		28	III. típusú határjellel megjelölve

MD

MAGYAR – HORVÁT ÁLLAMHATÁR

HATÁRSZAKASZ: C

Oldal: 8

PONT		TÁVOLSÁG				TÖRÉSSZÖG		
Szám	Helye	MK ↓	↔	↔	RH ↓	MK	Határvonalon	RH
	MK						MK ↔ RH	
	Határvonalon							
I	2	3	4	5	6	7	8	9
MK C225								
RH								
MK C226								
RH								
MK C252								
RH								
MK C254								
RH								
MK C255								
RH								
MK C256								
RH								
MK C268								
RH								
MK C270								
RH								
MK C271								
RH								

rg

241

KOORDINÁTÁK		Határ- térkép száma	A HATÁRVONAL HÚZÓDÁSÁNAK SZÖVEGES LEÍRÁSA VÁZLATOK ÉS MEGJEGYZÉSEK
Y	X		
MK			
Határvonalon			
RH			
10	11	12	13
		28	Megszüntetve, a Vegyesbizottság 5. ülészak jkv. III. pontja alapján
		28	Megszüntetve, a Vegyesbizottság 5. ülészak jkv. III. pontja alapján
		28	Megszüntetve, a Vegyesbizottság 5. ülészak jkv. III. pontja alapján
		28	Megszüntetve, a Vegyesbizottság 5. ülészak jkv. III. pontja alapján
		32	Megszüntetve, a Vegyesbizottság 5. ülészak jkv. III. pontja alapján
		32	Megszüntetve, a Vegyesbizottság 5. ülészak jkv. III. pontja alapján
		32	Megszüntetve, a Vegyesbizottság 5. ülészak jkv. III. pontja alapján
		32	Megszüntetve, a Vegyesbizottság 5. ülészak jkv. III. pontja alapján
		32	Megszüntetve, a Vegyesbizottság 5. ülészak jkv. III. pontja alapján
		32	Megszüntetve, a Vegyesbizottság 5. ülészak jkv. III. pontja alapján
		32	Megszüntetve, a Vegyesbizottság 5. ülészak jkv. III. pontja alapján
		33	Megszüntetve, a Vegyesbizottság 5. ülészak jkv. III. pontja alapján
		33	Megszüntetve, a Vegyesbizottság 5. ülészak jkv. III. pontja alapján
		33	Megszüntetve, a Vegyesbizottság 5. ülészak jkv. III. pontja alapján
		33	Megszüntetve, a Vegyesbizottság 5. ülészak jkv. III. pontja alapján
		33	Megszüntetve, a Vegyesbizottság 5. ülészak jkv. III. pontja alapján
		33	Megszüntetve, a Vegyesbizottság 5. ülészak jkv. III. pontja alapján

rg

241

MAGYAR – HORVÁT ÁLLAMHATÁR

HATÁRSZAKASZ: C

Oldal: 9

PONT		TÁVOLSÁG				TÖRÉSSZÖG		
Száma	Helye	MK ↓	↔	↔	RH ↓	MK	Határvonalon	RH
	MK						MK ↔ RH	
	Határvonalon							
	RH							
1	2	3	4	5	6	7	8	9
MK C277								
RH								
MK C278								
RH								
MK C279								
RH								
MK C280								
RH								
MK C306								
RH								
MK C310								
RH								
MK C311								
RH								
MK C312								
RH								
MK C313								
RH								
MK C314								
RH								
MK C315								
RH								

rg

rg

rg

KOORDINÁTÁK		Határ- térkép száma	A HATÁRVONAL HÚZÓDÁSÁNAK SZÓVEGES LEÍRÁSA VÁZLATOK ÉS MEGJEGYZÉSEK
Y	X		
MK			
Határvonalon			
RH			
10	11	12	13
		35	Megszüntetve, a Vegyesbizottság 5. ülészak jkv. III. pontja alapján
		34	Megszüntetve, a Vegyesbizottság 5. ülészak jkv. III. pontja alapján
		35	Megszüntetve, a Vegyesbizottság 5. ülészak jkv. III. pontja alapján
		34	Megszüntetve, a Vegyesbizottság 5. ülészak jkv. III. pontja alapján
		35	Megszüntetve, a Vegyesbizottság 5. ülészak jkv. III. pontja alapján
		35	Megszüntetve, a Vegyesbizottság 5. ülészak jkv. III. pontja alapján
		35	Megszüntetve, a Vegyesbizottság 5. ülészak jkv. III. pontja alapján
		35	Megszüntetve, a Vegyesbizottság 5. ülészak jkv. III. pontja alapján
		37	Megszüntetve, a Vegyesbizottság 5. ülészak jkv. III. pontja alapján
		37	Megszüntetve, a Vegyesbizottság 5. ülészak jkv. III. pontja alapján
		38	Megszüntetve, a Vegyesbizottság 5. ülészak jkv. III. pontja alapján
		38	Megszüntetve, a Vegyesbizottság 5. ülészak jkv. III. pontja alapján
		38	Megszüntetve, a Vegyesbizottság 5. ülészak jkv. III. pontja alapján
		38	Megszüntetve, a Vegyesbizottság 5. ülészak jkv. III. pontja alapján
		38	Megszüntetve, a Vegyesbizottság 5. ülészak jkv. III. pontja alapján
		38	Megszüntetve, a Vegyesbizottság 5. ülészak jkv. III. pontja alapján
		38	Megszüntetve, a Vegyesbizottság 5. ülészak jkv. III. pontja alapján
		38	Megszüntetve, a Vegyesbizottság 5. ülészak jkv. III. pontja alapján
		38	Megszüntetve, a Vegyesbizottság 5. ülészak jkv. III. pontja alapján
		38	Megszüntetve, a Vegyesbizottság 5. ülészak jkv. III. pontja alapján
		38	Megszüntetve, a Vegyesbizottság 5. ülészak jkv. III. pontja alapján
		38	Megszüntetve, a Vegyesbizottság 5. ülészak jkv. III. pontja alapján

rg

Ez a "Kiegészítés és módosítás a határvonal leírásához és térképeihez" két eredeti példányban készült. Mindkét Fél egy – egy példánnyal rendelkezik.

Pula, 2009. szeptember 10.



Dr. Vas Gizella
a Vegyesbizottság
magyar küldöttségének elnöke



Vjekoslav Majič
a Vegyesbizottság
horvát küldöttségének elnöke



HRVATSKO-MAĐARSKA DRŽAVNA GRANICA

**DOPUNE I IZMJENE
OPISA I PLANOVA GRANICE**

GRANIČNI SEKTORI

A, B i C

2009.

Handwritten signature or mark in blue ink.

Handwritten signature or mark in blue ink.

U V O D

Temeljem članka 11. Konvencije o obnavljanju, označavanju i održavanju granične crte i graničnih oznaka na mađarsko - jugoslavenskoj granici, potpisane 20. listopada 1983. godine (u daljnjem tekstu: Konvencija), koju je Vlada Republike Hrvatske preuzela kao vlastiti ugovor, osnovana je Mješovita hrvatsko-mađarska komisija za obnavljanje, označavanje i održavanje granične crte i graničnih oznaka (u daljnjem tekstu: Mješovita komisija).

Sukladno članku 9. Konvencije, Mješovita komisija obavila je opću kontrolu i obnovu graničnih oznaka i granične crte na graničnom sektoru A od granične oznake A644.3 do granične oznake A650, i na cijelim graničnim sektorima B i C u periodu od 2002. do 2009. godine.

Mješovita komisija je o nastalim promjenama u važećim graničnim dokumentima izradila granični dokument „Dopune i izmjene opisa i planova granice“.

Jm J

kg

GRANIČNI SEKTOR

A

2010

19

GRANIČNI SEKTOR

B

222

22

HRVATSKO – MAĐARSKA DRŽAVNA GRANICA

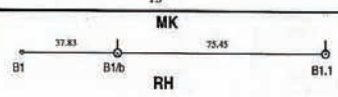
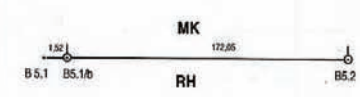
GRANIČNI SEKTOR: B

Strana: 1

TOČKA		UDALJENOST				PRIJELOMNI KUT		
Broj	Nalazi se	MK ↓	↔	↔	RH ↓	MK	Granična crta	RH
	Granična crta						MK ↔ RH	
	RH							
1	2	3	4	5	6	7	8	9
B1/b	⊙							
MK								
B2								
RH								
MK								
B5	⊙							
B5.1/a								
B5.1/b	⊙							
MK								
B6								
RH								
MK								
B7								
RH								

210

ry

KOORDINATE		Broj plana granice	TEKSTUALNI OPIS PROTEZANJA GRANIČNE CRTE SKICE I PRIMEDBE
Y	X		
MK			
Granična crta			
RH			
10	11	12	13
+187 053,19	+72 514,55	1	
		1	Ukinuta temeljem III. točke zapisnika 5. sjednice Mješovite komisije.
		1	Ukinuta temeljem III. točke zapisnika 5. sjednice Mješovite komisije.
		1	Uništena.
		1	Postavljena granična oznaka tipa I.
		1	Uništena.
+186 498,54	+72 896,96	1	
		1	Ukinuta temeljem III. točke zapisnika 5. sjednice Mješovite komisije.
		1	Ukinuta temeljem III. točke zapisnika 5. sjednice Mješovite komisije.
		1	Ukinuta temeljem III. točke zapisnika 5. sjednice Mješovite komisije.
		1	Ukinuta temeljem III. točke zapisnika 5. sjednice Mješovite komisije.


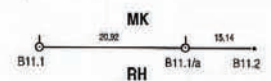
210

ry

TOČKA		UDALJENOST				PRIJELOMNI KUT		
Broj	Nalazi se	MK ↓	↔	↔	RH ↓	MK	Granična crta	RH
	MK						MK ↔ RH	
	Granična crta							
	RH							
1	2	3	4	5	6	7	8	9
MK B8 RH								
B9.3/a	⊙							
MK B10 RH								
B10.1	⊙							
B11 RH								
B11.1	⊙							
B11.1/a	⊙							
B12.2	•							
B13	⊙							

220

19

KOORDINATE		Broj plana granice	TEKSTUALNI OPIS PROTEZANJA GRANIČNE CRTE SKICE I PRIMJEDBE
Y	X		
MK			
Granična crta			
RH			
10	11	12	13
		1	Ukinuta temeljem III. točke zapisnika 5. sjednice Mješovite komisije.
		1	Ukinuta temeljem III. točke zapisnika 5. sjednice Mješovite komisije.
+185 842,78	+72 996,59	1	
		1	Ukinuta temeljem III. točke zapisnika 5. sjednice Mješovite komisije.
		1	Ukinuta temeljem III. točke zapisnika 5. sjednice Mješovite komisije.
		1	Postavljena granična oznaka tipa III.
		1	Ukinuta temeljem III. točke zapisnika 5. sjednice Mješovite komisije.
		1	Postavljena granična oznaka tipa III.
+185 734,43	+73 282,96	1	
		1	Uništena.
		1	Uništena.

220

19

HRVATSKO – MAĐARSKA DRŽAVNA GRANICA

GRANIČNI SEKTOR: B

Strana: 3

TOČKA		UDALJENOST				PRIJELOMNI KUT		
Broj	Nalazi se	MK ↓	↔	↔	RH ↓	MK	Granična crta	RH
	MK						MK ↔ RH	
	Granična crta							
	RH							
1	2	3	4	5	6	7	8	9
MK B14 RH								
MK B15 RH								
MK B17 RH								
B18 RH	●							
MK B19 RH								
MK B20 RH	●							
MK B21 RH								

Handwritten signature

Handwritten signature

KOORDINATE		Broj plana granice	TEKSTUALNI OPIS PROTEZANJA GRANIČNE CRTE SKICE I PRIMJEDBE
Y	X		
MK			
Granična crta			
RH		10	11
		12	13
		1	Ukinuta temeljem III. točke zapisnika 5. sjednice Mješovite komisije.
		1	Ukinuta temeljem III. točke zapisnika 5. sjednice Mješovite komisije.
		1	Ukinuta temeljem III. točke zapisnika 5. sjednice Mješovite komisije.
		1	Ukinuta temeljem III. točke zapisnika 5. sjednice Mješovite komisije.
		1	Ukinuta temeljem III. točke zapisnika 5. sjednice Mješovite komisije.
		2	Ukinuta temeljem III. točke zapisnika 5. sjednice Mješovite komisije.
		2	Postavljena granična oznaka tipa I. Premještena na graničnu crtu.
		2	Ukinuta temeljem III. točke zapisnika 5. sjednice Mješovite komisije.
		2	Ukinuta temeljem III. točke zapisnika 5. sjednice Mješovite komisije.
		2	Ukinuta temeljem III. točke zapisnika 5. sjednice Mješovite komisije.
		2	Postavljena granična oznaka tipa I.
		2	Ukinuta temeljem III. točke zapisnika 5. sjednice Mješovite komisije.
		2	Ukinuta temeljem III. točke zapisnika 5. sjednice Mješovite komisije.
		2	Ukinuta temeljem III. točke zapisnika 5. sjednice Mješovite komisije.

Handwritten signature

Handwritten signature

HRVATSKO – MADARSKA DRŽAVNA GRANICA

GRANIČNI SEKTOR: B

Strana: 4

TOČKA		UDALJENOST				PRIJELOMNI KUT		
Broj	Nalazi se	MK ↓	↔	↔	RH ↓	MK	Granična crta	RH
	MK						MK ↔ RH	
	Granična crta							
	RH							
1	2	3	4	5	6	7	8	9
B21/a	⊙							
MK B22 RH								
MK B24 RH								
MK B25 RH								
MK B26 RH								
MK B27 RH								
MK B28 RH								

220

15

KOORDINATE		Broj plana granice	TEKSTUALNI OPIS PROTEZANJA GRANIČNE CRTE SKICE I PRIMJEDBE
Y	X		
MK			
Granična crta			
RH			
10	11	12	13
+183 916,78	+73 230,21	2	
		2	Ukinuta temeljem III. točke zapisnika 5. sjednice Mješovite komisije.
		2	Ukinuta temeljem III. točke zapisnika 5. sjednice Mješovite komisije.
		2	Ukinuta temeljem III. točke zapisnika 5. sjednice Mješovite komisije.
		2	Ukinuta temeljem III. točke zapisnika 5. sjednice Mješovite komisije.
		2	Ukinuta temeljem III. točke zapisnika 5. sjednice Mješovite komisije.
		2	Ukinuta temeljem III. točke zapisnika 5. sjednice Mješovite komisije.
		2	Ukinuta temeljem III. točke zapisnika 5. sjednice Mješovite komisije.
		2	Ukinuta temeljem III. točke zapisnika 5. sjednice Mješovite komisije.
		2	Ukinuta temeljem III. točke zapisnika 5. sjednice Mješovite komisije.

220

15

HRVATSKO – MADARSKA DRŽAVNA GRANICA

GRANIČNI SEKTOR: B

Strana: 5

TOČKA		UDALJENOST				PRIJELOMNI KUT		
Broj	Nalazi se	MK ↓	↔	↔	RH ↓	MK	Granična crta	RH
	MK						MK ↔ RH	
	Granična crta							
	RH							
1	2	3	4	5	6	7	8	9
B30.1	*							
B30.2	*							
MK B32 RH								
MK B33 RH								
MK B34 RH								
MK B35 RH								
MK B36 RH								

Handwritten signature

Handwritten signature

KOORDINATE		Broj plana granice	TEKSTUALNI OPIS PROTEZANJA GRANIČNE CRTE SKICE I PRIMJEDBE
Y	X		
MK			
Granična crta			
RH		10	11
		12	13
		2	Uništena.
		2	Uništena.
		2	Ukinuta temeljem III. točke zapisnika 5. sjednice Mješovite komisije.
		2	Ukinuta temeljem III. točke zapisnika 5. sjednice Mješovite komisije.
		2	Ukinuta temeljem III. točke zapisnika 5. sjednice Mješovite komisije.
		2	Ukinuta temeljem III. točke zapisnika 5. sjednice Mješovite komisije.
		2	Ukinuta temeljem III. točke zapisnika 5. sjednice Mješovite komisije.
		2	Ukinuta temeljem III. točke zapisnika 5. sjednice Mješovite komisije.
		2	Ukinuta temeljem III. točke zapisnika 5. sjednice Mješovite komisije.
		2	Ukinuta temeljem III. točke zapisnika 5. sjednice Mješovite komisije.
		2	Ukinuta temeljem III. točke zapisnika 5. sjednice Mješovite komisije.

Handwritten signature

Handwritten signature

TOČKA		UDALJENOST				PRIJELOMNI KUT		
Broj	Nalazi se	MK ↓	↔	↔	RH ↓	MK	Granična crta	RH
	MK						MK ↔ RH	
	Granična crta							
	RH							
1	2	3	4	5	6	7	8	9
MK B37								
RH								
MK B38								
RH								
MK B39								
RH								
MK B40								
RH								
MK B41								
RH								
MK B42								
RH								
MK B43								
RH								

240

ry

2410

ry

KOORDINATE		Broj plana granice	TEKSTUALNI OPIS PROTEZANJA GRANIČNE CRTE SKICE I PRIMJEDBE
Y	X		
MK			
Granična crta			
RH			
10	11	12	13
		2	Ukinuta temeljem III. točke zapisnika 5. sjednice Mješovite komisije.
		2	Ukinuta temeljem III. točke zapisnika 5. sjednice Mješovite komisije.
		2	Ukinuta temeljem III. točke zapisnika 5. sjednice Mješovite komisije.
		2	Ukinuta temeljem III. točke zapisnika 5. sjednice Mješovite komisije.
		2	Ukinuta temeljem III. točke zapisnika 5. sjednice Mješovite komisije.
		2	Ukinuta temeljem III. točke zapisnika 5. sjednice Mješovite komisije.
		2	Ukinuta temeljem III. točke zapisnika 5. sjednice Mješovite komisije.
		2	Ukinuta temeljem III. točke zapisnika 5. sjednice Mješovite komisije.
		2	Ukinuta temeljem III. točke zapisnika 5. sjednice Mješovite komisije.
		2	Ukinuta temeljem III. točke zapisnika 5. sjednice Mješovite komisije.

TOČKA		UDALJENOST				PRIJELOMNI KUT		
Broj	Nalazi se	MK ↓	↔	↔	RH ↓	MK	Granična crta:	RH
	MK						MK ↔ RH	
	Granična crta							
	RH							
1	2	3	4	5	6	7	8	9
B43.3	⊙							
B44.1	⊙							
B44.2	⊙							
MK B45 RH								
B46.1/a								
MK B47 RH								
MK B48 RH								

DMJ

ky

DMJ

ky

KOORDINATE		Broj plana granice	TEKSTUALNI OPIS PROTEZANJA GRANIČNE CRTE SKICE I PRIMJEDBE
Y	X		
MK			
Granična crta			
RH			
10	11	12	13
		2	Postavljena granična oznaka tipa III.
		2	Postavljena granična oznaka tipa III.
		2	Postavljena granična oznaka tipa III.
		2	Ukinuta temeljem III. točke zapisnika 5. sjednice Mješovite komisije.
		3	Ukinuta temeljem III. točke zapisnika 5. sjednice Mješovite komisije.
		4	Uništena.
		4	Ukinuta temeljem III. točke zapisnika 5. sjednice Mješovite komisije.
		4	Ukinuta temeljem III. točke zapisnika 5. sjednice Mješovite komisije.
		4	Ukinuta temeljem III. točke zapisnika 5. sjednice Mješovite komisije.
		4	Ukinuta temeljem III. točke zapisnika 5. sjednice Mješovite komisije.

TOČKA		UDALJENOST				PRIJELOMNI KUT		
Broj	Nalazi se	MK ↓	↔	↔	RH ↓	MK	Granična crta	RH
	MK						MK ↔ RH	
	Granična crta							
	RH							
1	2	3	4	5	6	7	8	9
MK B49								
RH								
MK B51								
RH								
MK B52								
RH								
MK B53								
RH								
B56		325,86				164-06-55		
MK B57	⊙					187-45-17		
RH		565,64	93,45				180-02-41	
B58						202-45-05		
MK B60								
RH								

Handwritten signature

Handwritten mark

Handwritten signature

Handwritten mark

KOORDINATE		Broj plana granice	TEKSTUALNI OPIS PROTEZANJA GRANIČNE CRTE SKICE I PRIMJEDBE
Y	X		
MK			
Granična crta			
RH			
10	11	12	13
		4	Ukinuta temeljem III. točke zapisnika 5. sjednice Mješovite komisije.
		4	Ukinuta temeljem III. točke zapisnika 5. sjednice Mješovite komisije.
		4	Ukinuta temeljem III. točke zapisnika 5. sjednice Mješovite komisije.
		4	Ukinuta temeljem III. točke zapisnika 5. sjednice Mješovite komisije.
		5	Ukinuta temeljem III. točke zapisnika 5. sjednice Mješovite komisije.
		5	Ukinuta temeljem III. točke zapisnika 5. sjednice Mješovite komisije.
		5	Ukinuta temeljem III. točke zapisnika 5. sjednice Mješovite komisije.
		5	Ukinuta temeljem III. točke zapisnika 5. sjednice Mješovite komisije.
+180.360,94	+78.916,46	6	Premještena.
		6	Ukinuta zbog gradnje autoceste.
		6	Ukinuta temeljem III. točke zapisnika 5. sjednice Mješovite komisije.
		7	Ukinuta temeljem III. točke zapisnika 5. sjednice Mješovite komisije.

TOČKA		UDALJENOST				PRIJELOMNI KUT		
Broj	Nalazi se	MK ↓	↔	↔	RH ↓	MK	Granična crta	RH
	MK						MK ↔ RH	
	Granična crta							
	RH							
1	2	3	4	5	6	7	8	9
B61.1	⊙							
MK B62 RH								
B62.1/a								
B62.2	⊙							
B62.3	⊙							
B62.3/a								
B63.1	.							
B64 RH								

Handwritten signature

Handwritten signature

Handwritten signature

Handwritten signature

KOORDINATE		Broj plana granice	TEKSTUALNI OPIS PROTEZANJA GRANIČNE CRTE SKICE I PRIMJEDBE
Y	X		
MK			
Granična crta			
RH			
10	11	12	13
		7	Postavljena granična oznaka tipa III.
		7	Ukinuta temeljem III. točke zapisnika 5. sjednice Mješovite komisije.
		7	Ukinuta temeljem III. točke zapisnika 5. sjednice Mješovite komisije.
		7	Ukinuta.
		7	Postavljena granična oznaka tipa III.
		7	Postavljena granična oznaka tipa III.
		7	Ukinuta.
		7	Uništena.
		7	Ukinuta temeljem III. točke zapisnika 5. sjednice Mješovite komisije.

TOČKA		UDALJENOST				PRIJELOMNI KUT		
Broj	Nalazi se	MK ↓	↔	↔	RH ↓	MK	Granična crta	RH
	MK						MK ↔ RH	
	Granična crta							
	RH							
1	2	3	4	5	6	7	8	9
B65								
RH								
B67.3/a	⊙							
MK								
B68								
RH								
MK								
B69								
MK								
B70								
RH								
B70.1	⊙							
MK								
B71								
RH								
MK								
B72								
RH								

220

19

KOORDINATE		Broj plana granice	TEKSTUALNI OPIS PROTEZANJA GRANIČNE CRTE SKICE I PRIMJEDBE
Y	X		
MK			
Granična crta			
RH			
10	11	12	13
		8	Ukinuta temeljem III. točke zapisnika 5. sjednice Mješovite komisije.
		8	Ukinuta temeljem III. točke zapisnika 5. sjednice Mješovite komisije.
+178 481,85	+80 387,56	8	
		8	Ukinuta temeljem III. točke zapisnika 5. sjednice Mješovite komisije.
		8	Ukinuta temeljem III. točke zapisnika 5. sjednice Mješovite komisije.
		8	Postavljena granična oznaka tipa III.
		8	Ukinuta temeljem III. točke zapisnika 5. sjednice Mješovite komisije.
		8	Ukinuta temeljem III. točke zapisnika 5. sjednice Mješovite komisije.
		8	Ukinuta temeljem III. točke zapisnika 5. sjednice Mješovite komisije.
		8	Ukinuta temeljem III. točke zapisnika 5. sjednice Mješovite komisije.

220

19

HRVATSKO – MAĐARSKA DRŽAVNA GRANICA

GRANIČNI SEKTOR: B

Strana: 11

TOČKA		UDALJENOST				PRIJELOMNI KUT		
Broj	Nalazi se	MK ↓	↔	↔	RH ↓	MK	Granična crta	RH
	MK						MK ↔ RH	
	Granična crta							
	RH							
1	2	3	4	5	6	7	8	9
MK B73 RH								
MK B74 RH								
MK B75 RH								
MK B76 RH								
MK B77 RH								
MK B78 RH								
MK B79 RH								

JMJ

19

KOORDINATE		Broj plana granice	TEKSTUALNI OPIS PROTEZANJA GRANIČNE CRTE SKICE I PRIMJEDBE
Y	X		
MK			
Granična crta			
RH		10	11
		8	Ukinuta temeljem III. točke zapisnika 5. sjednice Mješovite komisije.
		8	Ukinuta temeljem III. točke zapisnika 5. sjednice Mješovite komisije.
		8	Ukinuta temeljem III. točke zapisnika 5. sjednice Mješovite komisije.
		8	Ukinuta temeljem III. točke zapisnika 5. sjednice Mješovite komisije.
		9	Ukinuta temeljem III. točke zapisnika 5. sjednice Mješovite komisije.
		9	Ukinuta temeljem III. točke zapisnika 5. sjednice Mješovite komisije.
		9	Ukinuta temeljem III. točke zapisnika 5. sjednice Mješovite komisije.
		9	Ukinuta temeljem III. točke zapisnika 5. sjednice Mješovite komisije.
		9	Ukinuta temeljem III. točke zapisnika 5. sjednice Mješovite komisije.
		9	Ukinuta temeljem III. točke zapisnika 5. sjednice Mješovite komisije.

JMJ

19

TOČKA		UDALJENOST				PRIJELOMNI KUT		
Broj	Nalazi se	MK ↓	↔	↔	RH ↓	MK	Granična crta	RH
	MK						MK ↔ RH	
	Granična crta							
	RH							
1	2	3	4	5	6	7	8	9
MK B80 RH								
MK B82 RH								
MK B83 RH								
B85 RH								
MK B86 RH								
B87 RH								
B88 RH								

221

4

221

4

KOORDINATE		Broj plana granice	TEKSTUALNI OPIS PROTEZANJA GRANIČNE CRTE SKICE I PRIMJEDBE
Y	X		
MK			
Granična crta			
RH		12	13
		9	Ukinuta temeljem III. točke zapisnika 5. sjednice Mješovite komisije.
		9	Ukinuta temeljem III. točke zapisnika 5. sjednice Mješovite komisije.
		9	Ukinuta temeljem III. točke zapisnika 5. sjednice Mješovite komisije.
		9	Ukinuta temeljem III. točke zapisnika 5. sjednice Mješovite komisije.
		9	Ukinuta temeljem III. točke zapisnika 5. sjednice Mješovite komisije.
		9	Ukinuta temeljem III. točke zapisnika 5. sjednice Mješovite komisije.
		9	Ukinuta temeljem III. točke zapisnika 5. sjednice Mješovite komisije.
		10	Ukinuta temeljem III. točke zapisnika 5. sjednice Mješovite komisije.
		9	Ukinuta temeljem III. točke zapisnika 5. sjednice Mješovite komisije.
		10	Ukinuta temeljem III. točke zapisnika 5. sjednice Mješovite komisije.
		10	Ukinuta temeljem III. točke zapisnika 5. sjednice Mješovite komisije.

TOČKA		UDALJENOST				PRIJELOMNI KUT			
Broj	Nalazi se	MK ↓	↔	↔	RH ↓	MK	Granična crta	RH	
	MK						MK ↔ RH		
	Granična crta								
	RH								
1	2	3	4	5	6	7	8	9	
MK B90									
RH									
MK B91									
RH									
B91/a									
B91.1	⊙								
MK B92									
RH									
MK B93									
RH									
B94									
RH									
B95.5	⊙								

Handwritten signature

Handwritten signature

KOORDINATE		Broj plana granice	TEKSTUALNI OPIS PROTEZANJA GRANIČNE CRTE SKICE I PRIMJEDBE
Y	X		
MK			
Granična crta			
RH			
10	11	12	13
		10	Ukinuta temeljem III. točke zapisnika 5. sjednice Mješovite komisije.
		10	Ukinuta temeljem III. točke zapisnika 5. sjednice Mješovite komisije.
		10	Ukinuta temeljem III. točke zapisnika 5. sjednice Mješovite komisije.
		10	Ukinuta temeljem III. točke zapisnika 5. sjednice Mješovite komisije.
		10	Ukinuta.
		10	Postavljena granična oznaka tipa III.
		10	Ukinuta temeljem III. točke zapisnika 5. sjednice Mješovite komisije.
		10	Ukinuta temeljem III. točke zapisnika 5. sjednice Mješovite komisije.
		10	Ukinuta temeljem III. točke zapisnika 5. sjednice Mješovite komisije.
		10	Ukinuta temeljem III. točke zapisnika 5. sjednice Mješovite komisije.
		10	Ukinuta temeljem III. točke zapisnika 5. sjednice Mješovite komisije.
		10	Postavljena granična oznaka tipa III.

Handwritten signature

Handwritten signature

TOČKA		UDALJENOST				PRIJELOMNI KUT		
Broj	Nalazi se	MK ↓	↔	↔	RH ↓	MK	Granična crta	RH
	MK						MK ↔ RH	
	Granična crta							
	RH							
1	2	3	4	5	6	7	8	9
B95.6	⊙							
MK B96 RH								
B99		582.95				197-40-24		
MK B100 RH	⊙	315.31	119.29			206-33-06	180-00-14	
B101						214-17-37		
MK B104 RH								
MK B105 RH								
MK B107 RH								

rg

rg

KOORDINATE		Broj plana granice	TEKSTUALNI OPIS PROTEZANJA GRANIČNE CRTE SKICE I PRIMJEDBE
Y	X		
MK			
Granična crta			
RH		10	13
10	11	12	13
		10	Postavljena granična oznaka tipa III.
		10	Ukinuta temeljem III. točke zapisnika 5. sjednice Mješovite komisije.
		10	Ukinuta temeljem III. točke zapisnika 5. sjednice Mješovite komisije.
+173 838,97	+82 008,16	10	Premještena.
		11	Ukinuta temeljem III. točke zapisnika 5. sjednice Mješovite komisije.
		11	Ukinuta temeljem III. točke zapisnika 5. sjednice Mješovite komisije.
		11	Ukinuta temeljem III. točke zapisnika 5. sjednice Mješovite komisije.
		11	Ukinuta temeljem III. točke zapisnika 5. sjednice Mješovite komisije.
		12	Ukinuta temeljem III. točke zapisnika 5. sjednice Mješovite komisije.
		12	Ukinuta temeljem III. točke zapisnika 5. sjednice Mješovite komisije.

rg

rg

TOČKA		UDALJENOST				PRIJELOMNI KUT		
Broj	Nalazi se	MK ↓	↔	↔	RH ↓	MK	Granična crta	RH
	MK						MK ↔ RH	
	Granična crta							
	RH							
1	2	3	4	5	6	7	8	9
MK B108 RH								
MK B109 RH								
B110	⊙							
MK B111 RH								
MK B112 RH								
MK B113 RH								
MK B114 RH								

22/1

19

KOORDINATE		Broj plana graniče	TEKSTUALNI OPIS PROTEZANJA GRANIČNE CRTE SKICE I PRIMJEDBE
Y	X		
MK			
Granična crta			
RH			
10	11	12	13
		11	Ukinuta temeljem III. točke zapisnika 5. sjednice Mješovite komisije.
		12	Ukinuta temeljem III. točke zapisnika 5. sjednice Mješovite komisije.
		12	Ukinuta temeljem III. točke zapisnika 5. sjednice Mješovite komisije.
		12	Ukinuta temeljem III. točke zapisnika 5. sjednice Mješovite komisije.
		12	Postavljena granična oznaka tipa I.
		12	Ukinuta temeljem III. točke zapisnika 5. sjednice Mješovite komisije.
		12	Ukinuta temeljem III. točke zapisnika 5. sjednice Mješovite komisije.
		12	Ukinuta temeljem III. točke zapisnika 5. sjednice Mješovite komisije.
		12	Ukinuta temeljem III. točke zapisnika 5. sjednice Mješovite komisije.
		12	Ukinuta temeljem III. točke zapisnika 5. sjednice Mješovite komisije.
		12	Ukinuta temeljem III. točke zapisnika 5. sjednice Mješovite komisije.

22/1

19

TOČKA		UDALJENOST				PRIJELOMNI KUT		
Broj	Nalazi se	MK ↓	↔	↔	RH ↓	MK	Granična crta	RH
	MK						MK ↔ RH	
	Granična crta							
	RH							
1	2	3	4	5	6	7	8	9
B115/a	⊙							
MK B116 RH								
MK B117 RH								
MK B119 RH								
MK B120 RH								
B121 RH								
MK B122 RH								

210

19

KOORDINATE		Broj plana granice	TEKSTUALNI OPIS PROTEZANJA GRANIČNE CRTE SKICE I PRIMJEDBE
Y	X		
MK			
Granična crta			
RH		12	
10	11		
+171 386,81	+83 593,23	12	
		12	Ukinuta temeljem III. točke zapisnika 5. sjednice Mješovite komisije.
		12	Ukinuta temeljem III. točke zapisnika 5. sjednice Mješovite komisije.
		13	Ukinuta temeljem III. točke zapisnika 5. sjednice Mješovite komisije.
		12	Ukinuta temeljem III. točke zapisnika 5. sjednice Mješovite komisije.
		13	Ukinuta temeljem III. točke zapisnika 5. sjednice Mješovite komisije.
		13	Ukinuta temeljem III. točke zapisnika 5. sjednice Mješovite komisije.
		13	Ukinuta temeljem III. točke zapisnika 5. sjednice Mješovite komisije.
		13	Ukinuta temeljem III. točke zapisnika 5. sjednice Mješovite komisije.
		13	Ukinuta temeljem III. točke zapisnika 5. sjednice Mješovite komisije.
		13	Ukinuta temeljem III. točke zapisnika 5. sjednice Mješovite komisije.
		13	Ukinuta temeljem III. točke zapisnika 5. sjednice Mješovite komisije.

210

19

HRVATSKO – MAĐARSKA DRŽAVNA GRANICA

GRANIČNI SEKTOR: B

Strana: 17

TOČKA		UDALJENOST				PRIJELOMNI KUT		
Broj	Nalazi se	MK ↓	↔	↔	RH ↓	MK	Granična crta	RH
	MK						MK ↔ RH	
	Granična crta							
	RH							
1	2	3	4	5	6	7	8	9
MK B123 RH								
MK B124 RH								
B124.1	⊙							
B124.2	⊙							
MK B125 RH								
MK B126 RH								
MK B127 RH								
MK B129 RH								

12/17

18

12/17

18

KOORDINATE		Broj plana granice	TEKSTUALNI OPIS PROTEZANJA GRANIČNE CRTE SKICE I PRIMJEDBE
Y	X		
MK			
Granična crta			
RH			
10	11	12	13
		13	Ukinuta temeljem III. točke zapisnika 5. sjednice Mješovite komisije.
		13	Ukinuta temeljem III. točke zapisnika 5. sjednice Mješovite komisije.
		13	Ukinuta temeljem III. točke zapisnika 5. sjednice Mješovite komisije.
		13	Ukinuta temeljem III. točke zapisnika 5. sjednice Mješovite komisije.
		13	Postavljena granična oznaka tipa III.
		13	Postavljena granična oznaka tipa III.
		13	Ukinuta temeljem III. točke zapisnika 5. sjednice Mješovite komisije.
		13	Ukinuta temeljem III. točke zapisnika 5. sjednice Mješovite komisije.
		13	Ukinuta temeljem III. točke zapisnika 5. sjednice Mješovite komisije.
		13	Ukinuta temeljem III. točke zapisnika 5. sjednice Mješovite komisije.
		13	Ukinuta temeljem III. točke zapisnika 5. sjednice Mješovite komisije.
		13	Ukinuta temeljem III. točke zapisnika 5. sjednice Mješovite komisije.
		13	Ukinuta temeljem III. točke zapisnika 5. sjednice Mješovite komisije.
		13	Ukinuta temeljem III. točke zapisnika 5. sjednice Mješovite komisije.
		13	Ukinuta temeljem III. točke zapisnika 5. sjednice Mješovite komisije.
		13	Ukinuta temeljem III. točke zapisnika 5. sjednice Mješovite komisije.
		13	Ukinuta temeljem III. točke zapisnika 5. sjednice Mješovite komisije.
		13	Ukinuta temeljem III. točke zapisnika 5. sjednice Mješovite komisije.
		13	Ukinuta temeljem III. točke zapisnika 5. sjednice Mješovite komisije.
		14	Ukinuta temeljem III. točke zapisnika 5. sjednice Mješovite komisije.

TOČKA		UDALJENOST				PRIJELOMNI KUT		
Broj	Nalazi se	MK ↓	↔	↔	RH ↓	MK	Granična crta	RH
	MK							
	Granična crta							
	MK ↔ RH							
1	2	3	4	5	6	7	8	9
B130 RH								
MK B132 RH								
MK B137 RH								
MK B140 RH								
B140.3	.							
B146 RH								
MK B148 RH								

21/10

19 22/10

KOORDINATE		Broj plana granice	TEKSTUALNI OPIS PROTEZANJA GRANIČNE CRTE SKICE I PRIMJEDBE
Y	X		
MK			
Granična crta			
RH			
10	11	12	13
		14	Ukinuta temeljem III. točke zapisnika 5. sjednice Mješovite komisije.
		14	Ukinuta temeljem III. točke zapisnika 5. sjednice Mješovite komisije.
		14	Ukinuta temeljem III. točke zapisnika 5. sjednice Mješovite komisije.
		14	Ukinuta temeljem III. točke zapisnika 5. sjednice Mješovite komisije.
		14	Ukinuta temeljem III. točke zapisnika 5. sjednice Mješovite komisije.
		15	Ukinuta temeljem III. točke zapisnika 5. sjednice Mješovite komisije.
		15	Ukinuta temeljem III. točke zapisnika 5. sjednice Mješovite komisije.
		15	Uništena.
		16	Ukinuta temeljem III. točke zapisnika 5. sjednice Mješovite komisije.
		16	Ukinuta temeljem III. točke zapisnika 5. sjednice Mješovite komisije.
		16	Ukinuta temeljem III. točke zapisnika 5. sjednice Mješovite komisije.

19

TOČKA		UDALJENOST				PRIJELOMNI KUT		
Broj	Nalazi se	MK ↓	↔	↔	RH ↓	MK	Granična crta	RH
	MK						MK ↔ RH	
	Granična crta							
	RH							
1	2	3	4	5	6	7	8	9
MK B149								
RH								
MK B151								
RH								
MK B152								
RH								
MK B153								
RH								
MK B158								
RH								
MK B159								
RH								
MK B160								
RH								

22W

ky

KOORDINATE		Broj plana granice	TEKSTUALNI OPIS PROTEZANJA GRANIČNE CRTE SKICE I PRIMJEDBE
Y	X		
MK			
Granična crta			
RH			
10	11	12	13
		16	Ukinuta temeljem III. točke zapisnika 5. sjednice Mješovite komisije.
		16	Ukinuta temeljem III. točke zapisnika 5. sjednice Mješovite komisije.
		17	Ukinuta temeljem III. točke zapisnika 5. sjednice Mješovite komisije.
		17	Ukinuta temeljem III. točke zapisnika 5. sjednice Mješovite komisije.
		17	Ukinuta temeljem III. točke zapisnika 5. sjednice Mješovite komisije.
		17	Ukinuta temeljem III. točke zapisnika 5. sjednice Mješovite komisije.
		17	Ukinuta temeljem III. točke zapisnika 5. sjednice Mješovite komisije.
		17	Ukinuta temeljem III. točke zapisnika 5. sjednice Mješovite komisije.
		18	Ukinuta temeljem III. točke zapisnika 5. sjednice Mješovite komisije.
		18	Ukinuta temeljem III. točke zapisnika 5. sjednice Mješovite komisije.
		18	Ukinuta temeljem III. točke zapisnika 5. sjednice Mješovite komisije.
		18	Ukinuta temeljem III. točke zapisnika 5. sjednice Mješovite komisije.
		18	Ukinuta temeljem III. točke zapisnika 5. sjednice Mješovite komisije.
		18	Ukinuta temeljem III. točke zapisnika 5. sjednice Mješovite komisije.

22W

ky

TOČKA		UDALJENOST				PRIJELOMNI KUT		
Broj	Nalazi se	MK ↓	↔	↔	RH ↓	MK	Granična crta	RH
	MK						MK ↔ RH	
	Granična crta							
	RH							
1	2	3	4	5	6	7	8	9
MK B161 RH								
B163 RH								
B163.1/a								
MK B164	⊙							
B164.1	⊙							
B172.4	.							
MK B173 RH								
MK B175 RH								

SMC

ig

KOORDINATE		Broj plana granice	TEKSTUALNI OPIS PROTEZANJA GRANIČNE CRTE SKICE I PRIMJEDBE
Y	X		
MK			
Granična crta			
RH			
10	11	12	13
		19	Ukinuta temeljem III. točke zapisnika 5. sjednice Mješovite komisije.
		18	Ukinuta temeljem III. točke zapisnika 5. sjednice Mješovite komisije.
		19	Ukinuta temeljem III. točke zapisnika 5. sjednice Mješovite komisije.
		19	Ukinuta.
		19	Premještena na graničnu crtu.
		19	Postavljena granična oznaka tipa I.
		19	Postavljena granična oznaka tipa III.
		21	Uništena.
		21	Ukinuta temeljem III. točke zapisnika 5. sjednice Mješovite komisije.
		21	Ukinuta temeljem III. točke zapisnika 5. sjednice Mješovite komisije.
		21	Ukinuta temeljem III. točke zapisnika 5. sjednice Mješovite komisije.
		22	Ukinuta temeljem III. točke zapisnika 5. sjednice Mješovite komisije.

SMC

ig

TOČKA		UDALJENOST				PRIJELOMNI KUT		
Broj	Nalazi se	MK ↓	↔	↔	RH ↓	MK	Granična crta	RH
	MK						MK ↔ RH	
	Granična crta							
	RH							
1	2	3	4	5	6	7	8	9
B182.5/a								
MK B183 RH								
MK B184 RH								
B185.6	o							
B185.6/a								
MK B186 RH								
MK B432 RH								
MK B433 RH								
B434 RH								

220

17

KOORDINATE		Broj plana granice	TEKSTUALNI OPIS PROTEZANJA GRANIČNE CRTE SKICE I PRIMJEDBE
Y	X		
MK			
Granična crta			
RH			
10	11	12	13
		23	Uništena.
		23	Ukinuta temeljem III. točke zapisnika 5. sjednice Mješovite komisije.
		23	Ukinuta temeljem III. točke zapisnika 5. sjednice Mješovite komisije.
		23	Ukinuta temeljem III. točke zapisnika 5. sjednice Mješovite komisije.
		23	Ukinuta temeljem III. točke zapisnika 5. sjednice Mješovite komisije.
		23	Postavljena granična oznaka tipa III.
		23	Ukinuta.
		23	Ukinuta temeljem III. točke zapisnika 5. sjednice Mješovite komisije.
		23	Ukinuta temeljem III. točke zapisnika 5. sjednice Mješovite komisije.
		57	Ukinuta temeljem III. točke zapisnika 5. sjednice Mješovite komisije.
		57	Ukinuta temeljem III. točke zapisnika 5. sjednice Mješovite komisije.
		57	Ukinuta temeljem III. točke zapisnika 5. sjednice Mješovite komisije.
		57	Ukinuta temeljem III. točke zapisnika 5. sjednice Mješovite komisije.
		57	Ukinuta temeljem III. točke zapisnika 5. sjednice Mješovite komisije.

210

17

TOČKA		UDALJENOST				PRIJELOMNI KUT		
Broj	Nalazi se	MK ↓	↔	↔	RH ↓	MK	Granična crta	RH
	MK						MK ↔ RH	
	Granična crta							
	RH							
1	2	3	4	5	6	7	8	9
MK B438								
RH								
MK B439								
RH								
MK B440								
RH								
MK B441								
RH								
MK B442								
RH								
B443								
RH								
B444								
RH								
B446								
RH								
MK B448								
RH								
MK B449								
RH								

ky

ky

ky

ky

KOORDINATE		Broj plana granice	TEKSTUALNI OPIS PROTEZANJA GRANIČNE CRTE SKICE I PRIMJEDBE
Y	X		
MK			
Granična crta			
RH			
10	11	12	13
		57	Ukinuta temeljem III. točke zapisnika 5. sjednice Mješovite komisije.
		58	Ukinuta temeljem III. točke zapisnika 5. sjednice Mješovite komisije.
		56	Ukinuta temeljem III. točke zapisnika 5. sjednice Mješovite komisije.
		58	Ukinuta temeljem III. točke zapisnika 5. sjednice Mješovite komisije.
		56	Ukinuta temeljem III. točke zapisnika 5. sjednice Mješovite komisije.
		58	Ukinuta temeljem III. točke zapisnika 5. sjednice Mješovite komisije.
		59	Ukinuta temeljem III. točke zapisnika 5. sjednice Mješovite komisije.
		59	Ukinuta temeljem III. točke zapisnika 5. sjednice Mješovite komisije.
		58	Ukinuta temeljem III. točke zapisnika 5. sjednice Mješovite komisije.
		58	Ukinuta temeljem III. točke zapisnika 5. sjednice Mješovite komisije.
		58	Ukinuta temeljem III. točke zapisnika 5. sjednice Mješovite komisije.
		59	Ukinuta temeljem III. točke zapisnika 5. sjednice Mješovite komisije.
		59	Ukinuta temeljem III. točke zapisnika 5. sjednice Mješovite komisije.

TOČKA		UDALJENOST				PRIJELOMNI KUT		
Broj	Nalazi se	MK ↓	↔	↔	RH ↓	MK	Granična crta:	RH
	MK						MK ↔ RH	
	Granična crta							
	RH							
1	2	3	4	5	6	7	8	9
B535/a	⊙							
B536	○							
B536/a	⊙							
B536/b	⊙							
B536/c	⊙							
B560/a								
MK B595								
B596 RH								
MK B597 RH								

22J

ly

22J

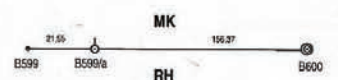
KOORDINATE		Broj plana granice	TEKSTUALNI OPIS PROTEZANJA GRANIČNE CRTE SKICE I PRIMJEDBE
Y	X		
MK			
Granična crta			
RH			
10	11	12	13
+138 661,26	- 54 927,96	63	
		64	Uništena.
+138 355,76	- 54 876,48	64	
+138 261,17	- 54 860,82	64	
+138 048,75	- 54 825,64	64	
		66	
		68	Ukinuta temeljem III. točke zapisnika 5. sjednice Mješovite komisije.
		69	Ukinuta temeljem III. točke zapisnika 5. sjednice Mješovite komisije.
		69	Ukinuta temeljem III. točke zapisnika 5. sjednice Mješovite komisije.
		69	Ukinuta temeljem III. točke zapisnika 5. sjednice Mješovite komisije.

ry

TOČKA		UDALJENOST				PRIJELOMNI KUT		
Broj	Nalazi se	MK ↓	↔	↔	RH ↓	MK	Granična crta	RH
	MK						MK ↔ RH	
	Granična crta							
	RH							
1	2	3	4	5	6	7	8	9
B598	⊙							
B599	○							
B599/a	⊙							
MK B600								
RH B601								
MK B609								
RH B614								
B616.2/b								
B622/a								

19

19

KOORDINATE		Broj plana granice	TEKSTUALNI OPIS PROTEZANJA GRANIČNE CRTE SKICE I PRIMJEDBE
Y	X		
MK			
Granična crta			
RH			
10	11	12	13
		69	Postavljena granična oznaka tipa III.
		69	Uništena.
+137 058,36	- 48 637,76	69	
		69	Ukinuta temeljem III. točke zapisnika 5. sjednice Mješovite komisije.
		69	Ukinuta temeljem III. točke zapisnika 5. sjednice Mješovite komisije.
		69	Ukinuta temeljem III. točke zapisnika 5. sjednice Mješovite komisije.
		69	Ukinuta temeljem III. točke zapisnika 5. sjednice Mješovite komisije.
		70	Ukinuta temeljem III. točke zapisnika 5. sjednice Mješovite komisije.
		70	Ukinuta temeljem III. točke zapisnika 5. sjednice Mješovite komisije.
		70	Uništena.
		71	Uništena.

19

19

TOČKA		UDALJENOST				PRIJELOMNI KUT		
Broj	Nalazi se	MK ↓	↔	↔	RH ↓	MK	Granična crta	RH
	MK						MK ↔ RH	
	Granična crta							
	RH							
1	2	3	4	5	6	7	8	9
B653.1/a								
B653.2	⊙							
B653.2/a	⊙							
MK B693 RH								
MK B694 RH								
MK B696 RH								
MK B697 RH								
MK B701 RH								
MK B702 RH								

24/1

24/1

KOORDINATE		Broj plana granice	TEKSTUALNI OPIS PROTEZANJA GRANIČNE CRTE SKICE I PRIMJEDBE
Y	X		
MK			
Granična crta			
RH			
10	11	12	13
		73	Ukinuta.
		73	Postavljena granična oznaka tipa III.
+134 306,68	-44 624,60	73	
		75	Ukinuta temeljem III. točke zapisnika 5. sjednice Mješovite komisije.
		75	Ukinuta temeljem III. točke zapisnika 5. sjednice Mješovite komisije.
		75	Ukinuta temeljem III. točke zapisnika 5. sjednice Mješovite komisije.
		75	Ukinuta temeljem III. točke zapisnika 5. sjednice Mješovite komisije.
		75	Ukinuta temeljem III. točke zapisnika 5. sjednice Mješovite komisije.
		75	Ukinuta temeljem III. točke zapisnika 5. sjednice Mješovite komisije.
		75	Ukinuta temeljem III. točke zapisnika 5. sjednice Mješovite komisije.
		75	Ukinuta temeljem III. točke zapisnika 5. sjednice Mješovite komisije.
		75	Ukinuta temeljem III. točke zapisnika 5. sjednice Mješovite komisije.

13

TOČKA		UDALJENOST				PRIJELOMNI KUT		
Broj	Nalazi se	MK ↓	↔	↔	RH ↓	MK	Granična crta	RH
	MK						MK ↔ RH	
	Granična crta							
	RH							
1	2	3	4	5	6	7	8	9
MK B703 RH								
MK B704 RH								
MK B705 RH								
MK B708 RH								
MK B759 RH								
MK B760 RH								
MK B761 RH								
MK B762 RH								
MK B763 RH								

220

78

KOORDINATE		Broj plana granice	TEKSTUALNI OPIS PROTEZANJA GRANIČNE CRTE SKICE I PRIMJEDBE
Y	X		
MK			
Granična crta			
RH			
10	11	12	13
		75	Ukinuta temeljem III. točke zapisnika 5. sjednice Mješovite komisije.
		75	Ukinuta temeljem III. točke zapisnika 5. sjednice Mješovite komisije.
		75	Ukinuta temeljem III. točke zapisnika 5. sjednice Mješovite komisije.
		75	Ukinuta temeljem III. točke zapisnika 5. sjednice Mješovite komisije.
		75	Ukinuta temeljem III. točke zapisnika 5. sjednice Mješovite komisije.
		75	Ukinuta temeljem III. točke zapisnika 5. sjednice Mješovite komisije.
		75	Ukinuta temeljem III. točke zapisnika 5. sjednice Mješovite komisije.
		78	Ukinuta temeljem III. točke zapisnika 5. sjednice Mješovite komisije.
		78	Ukinuta temeljem III. točke zapisnika 5. sjednice Mješovite komisije.
		78	Ukinuta temeljem III. točke zapisnika 5. sjednice Mješovite komisije.
		78	Ukinuta temeljem III. točke zapisnika 5. sjednice Mješovite komisije.
		78	Ukinuta temeljem III. točke zapisnika 5. sjednice Mješovite komisije.
		78	Ukinuta temeljem III. točke zapisnika 5. sjednice Mješovite komisije.
		77	Ukinuta temeljem III. točke zapisnika 5. sjednice Mješovite komisije.
		78	Ukinuta temeljem III. točke zapisnika 5. sjednice Mješovite komisije.

220

78

TOČKA		UDALJENOST				PRIJELOMNI KUT		
Broj	Nalazi se	MK ↓	↔	↔	RH ↓	MK	Granična crta	RH
	MK						MK ↔ RH	
	Granična crta							
	RH							
1	2	3	4	5	6	7	8	9
B776 RH								
B777 RH	●			39,49				
B785/b	⊙							
MK B800 RH								
MK B801 RH								
MK B808 RH								
MK B809 RH								

210

18

100

KOORDINATE		Broj plana granice	TEKSTUALNI OPIS PROTEZANJA GRANIČNE CRTE SKICE I PRIMJEDBE
Y	X		
MK			
Granična crta			
RH			
10	11	12	13
		77	Uništena.
+131 520,07	- 43 507,58	77	Prenještina.
+132 267,03	- 43 290,09	77	
		79	Ukinuta temeljem III. točke zapisnika 5. sjednice Mješovite komisije.
		79	Ukinuta temeljem III. točke zapisnika 5. sjednice Mješovite komisije.
		79	Ukinuta temeljem III. točke zapisnika 5. sjednice Mješovite komisije.
		79	Ukinuta temeljem III. točke zapisnika 5. sjednice Mješovite komisije.
		80	Ukinuta temeljem III. točke zapisnika 5. sjednice Mješovite komisije.
		80	Ukinuta temeljem III. točke zapisnika 5. sjednice Mješovite komisije.
		80	Ukinuta temeljem III. točke zapisnika 5. sjednice Mješovite komisije.
		80	Ukinuta temeljem III. točke zapisnika 5. sjednice Mješovite komisije.

18

GRANIČNI SEKTOR

C

13340

13

HRVATSKO – MAĐARSKA DRŽAVNA GRANICA

GRANIČNI SEKTOR: C

Strana: 1

TOČKA		UDALJENOST				PRIJELOMNI KUT		
Broj	Nalazi se	MK ↓	↔	↔	RH ↓	MK	Granična crta	RH
	MK						MK ↔ RH	
	Granična crta							
	RH							
1	2	3	4	5	6	7	8	9
MK C7								
MK C36 RH								
MK C38 RH								
MK C39 RH								
C98/a	⊙							
C98/b	⊙							
C103 RH								
MK C104 RH								

gju

lg

KOORDINATE		Broj plana granice	TEKSTUALNI OPIS PROTEZANJA GRANIČNE CRTE SKICE I PRIMJEDBE
Y	X		
MK			
Granična crta			
RH			
10	11	12	13
		1	Uništena.
		4	Ukinuta temeljem III. točke zapisnika 5. sjednice Mješovite komisije.
		4	Ukinuta temeljem III. točke zapisnika 5. sjednice Mješovite komisije.
		4	Ukinuta temeljem III. točke zapisnika 5. sjednice Mješovite komisije.
		5	Ukinuta temeljem III. točke zapisnika 5. sjednice Mješovite komisije.
		5	Ukinuta temeljem III. točke zapisnika 5. sjednice Mješovite komisije.
		5	Ukinuta temeljem III. točke zapisnika 5. sjednice Mješovite komisije.
+105 284,51	- 29 815,65	13	
+105 257,68	- 29 808,71	13	
		14	Ukinuta temeljem III. točke zapisnika 5. sjednice Mješovite komisije.
		14	Ukinuta temeljem III. točke zapisnika 5. sjednice Mješovite komisije.
		14	Ukinuta temeljem III. točke zapisnika 5. sjednice Mješovite komisije.

gju

lg



TOČKA		UDALJENOST				PRIJELOMNI KUT		
Broj	Nalazi se	MK ↓	↔	↔	RH ↓	MK	Granična crta	RH
	Granična crta						MK ↔ RH	
	RH							
1	2	3	4	5	6	7	8	9
C108.3	.							
C109	o							
C109/a	⊙							
C109.1/a	⊙							
C109.1/b	⊙							
MK C111 RH								
MK C116 RH								
MK C117 RH								
C117.3	⊙							

1211

tg

1230

tg

KOORDINATE		Broj plana granice	TEKSTUALNI OPIS PROTEZANJA GRANIČNE CRTE SKICE I PRIMJEDBE
Y	X		
MK			
Granična crta			
RH			
10	11	12	13
		14	Uništena.
		14	Uništena.
+103 022,49	- 28 888,29	14	
+102 908,54	- 28 887,40	14	
+102 846,56	- 28 888,72	14	
		14	Ukinuta temeljem III. točke zapisnika 5. sjednice Mješovite komisije.
		14	Ukinuta temeljem III. točke zapisnika 5. sjednice Mješovite komisije.
		15	Ukinuta temeljem III. točke zapisnika 5. sjednice Mješovite komisije.
		15	Ukinuta temeljem III. točke zapisnika 5. sjednice Mješovite komisije.
		15	Ukinuta temeljem III. točke zapisnika 5. sjednice Mješovite komisije.
		15	Ukinuta temeljem III. točke zapisnika 5. sjednice Mješovite komisije.
		15	Postavljena granična oznaka tipa IV.

TOČKA		UDALJENOST				PRUELOMNI KUT		
Broj	Nalazi se	MK ↓	↔	↔	RH ↓	MK	Granična crta	RH
	MK						MK ↔ RH	
	Granična crta							
	RH							
1	2	3	4	5	6	7	8	9
C130.2	⊙							
C130.3	⊙							
C131	⊙							
MK C134 RH								
C134/a								
C134.1	⊙							
C134.1/a	⊙							
C138.1/a	⊙							
MK C139 RH								
MK C140 RH								

20

19

KOORDINATE		Broj plana granice	TEKSTUALNI OPIS PROTEZANJA GRANIČNE CRTE SKICE I PRIMJEDBE
Y	X		
MK			
Granična crta			
RH			
10	11	12	13
		17	Postavljena granična oznaka tipa III.
		17	Postavljena granična oznaka tipa III.
		17	Postavljena granična oznaka tipa III.
		17	Ukinuta temeljem III. točke zapisnika 5. sjednice Mješovite komisije.
		17	Ukinuta temeljem III. točke zapisnika 5. sjednice Mješovite komisije.
		17	Premještena na graničnu crtu na mjesto granične točke C134.1.
		17	Postavljena granična oznaka tipa III.
+97 413,48	-26 433,64	17	
		18	
		18	Ukinuta temeljem III. točke zapisnika 5. sjednice Mješovite komisije.
		18	Ukinuta temeljem III. točke zapisnika 5. sjednice Mješovite komisije.
		19	Ukinuta temeljem III. točke zapisnika 5. sjednice Mješovite komisije.
		20	Ukinuta temeljem III. točke zapisnika 5. sjednice Mješovite komisije.

20

19

TOČKA		UDALJENOST				PRIJELOMNI KUT		
Broj	Nalazi se	MK ↓	↔	↔	RH ↓	MK	Granična crta	RH
	MK						MK ↔ RH	
	Granična crta							
	RH							
1	2	3	4	5	6	7	8	9
MK C141								
MK C142								
MK C143 RH								
C143.4/a	⊙							
C144.6/a	⊙							
MK C145 RH								
C145.1/b	⊙							
MK C150 RH								

220

17

KOORDINATE		Broj plana granice	TEKSTUALNI OPIS PROTEZANJA GRANIČNE CRTE SKICE I PRIMJEDBE
Y	X		
MK			
Granična crta			
RH			
10	11	12	13
		19	Ukinuta temeljem III. točke zapisnika 5. sjednice Mješovite komisije.
		19	Ukinuta temeljem III. točke zapisnika 5. sjednice Mješovite komisije.
		19	Ukinuta temeljem III. točke zapisnika 5. sjednice Mješovite komisije.
		19	Ukinuta temeljem III. točke zapisnika 5. sjednice Mješovite komisije.
+94 995,64	-26 493,44	19	
+94 682,77	-26 181,35	19	
		19	Ukinuta temeljem III. točke zapisnika 5. sjednice Mješovite komisije.
		19	Ukinuta temeljem III. točke zapisnika 5. sjednice Mješovite komisije.
+94 548,76	-25 730,96	20	
		20	Ukinuta temeljem III. točke zapisnika 5. sjednice Mješovite komisije.
		21	Ukinuta temeljem III. točke zapisnika 5. sjednice Mješovite komisije.


17

17

TOČKA		UDALJENOST				PRIJELOMNI KUT		
Broj	Nalazi se	MK ↓	↔	↔	RH ↓	MK	Granična crta	RH
	MK						MK ↔ RH	
	Granična crta							
	RH							
1	2	3	4	5	6	7	8	9
MK C151 RH								
C151.2	⊖							
C151.3	⊖							
C151.5	⊖							
C151.5/a	⊖							
C156		194,38				100-42-20		
MK C157	⊙	182,33	420,86			129-21-20		
						180-00-00		
C158						237-48-55		
C162 RH								

2011

kg

KOORDINATE		Broj plana granice	TEKSTUALNI OPIS PROTEZANJA GRANIČNE CRTE SKICE I PRIMJEDBE
Y	X		
MK			
Granična crta			
RH			
10	11	12	13
		21	Ukinuta temeljem III. točke zapisnika 5. sjednice Mješovite komisije.
		21	Ukinuta temeljem III. točke zapisnika 5. sjednice Mješovite komisije.
		21	Postavljena granična oznaka tipa IV.
		21	Postavljena granična oznaka tipa IV.
		21	Postavljena granična oznaka tipa IV.
+93 796,22	-23 750,72	21	
+92 598,97	-22 877,84	21	Premještena.
		22	Ukinuta temeljem III. točke zapisnika 5. sjednice Mješovite komisije.

2011

kg

TOČKA		UDALJENOST				PRIJELOMNI KUT		
Broj	Nalazi se	MK ↓	↔	↔	RH ↓	MK	Granična crta	RH
	MK						MK ↔ RH	
	Granična crta							
	RH							
1	2	3	4	5	6	7	8	9
MK C225								
RH								
MK C226								
RH								
MK C252								
RH								
MK C254								
RH								
MK C255								
RH								
MK C256								
RH								
MK C268								
RH								
MK C270								
RH								
MK C271								
RH								

220

19

KOORDINATE		Broj plana granice	TEKSTUALNI OPIS PROTEZANJA GRANIČNE CRTE SKICE I PRIMJEDBE
Y	X		
MK			
Granična crta			
RH			
10	11	12	13
		28	Ukinuta temeljem III. točke zapisnika 5. sjednice Mješovite komisije.
		28	Ukinuta temeljem III. točke zapisnika 5. sjednice Mješovite komisije.
		28	Ukinuta temeljem III. točke zapisnika 5. sjednice Mješovite komisije.
		28	Ukinuta temeljem III. točke zapisnika 5. sjednice Mješovite komisije.
		32	Ukinuta temeljem III. točke zapisnika 5. sjednice Mješovite komisije.
		32	Ukinuta temeljem III. točke zapisnika 5. sjednice Mješovite komisije.
		32	Ukinuta temeljem III. točke zapisnika 5. sjednice Mješovite komisije.
		32	Ukinuta temeljem III. točke zapisnika 5. sjednice Mješovite komisije.
		32	Ukinuta temeljem III. točke zapisnika 5. sjednice Mješovite komisije.
		32	Ukinuta temeljem III. točke zapisnika 5. sjednice Mješovite komisije.
		32	Ukinuta temeljem III. točke zapisnika 5. sjednice Mješovite komisije.
		33	Ukinuta temeljem III. točke zapisnika 5. sjednice Mješovite komisije.
		33	Ukinuta temeljem III. točke zapisnika 5. sjednice Mješovite komisije.
		33	Ukinuta temeljem III. točke zapisnika 5. sjednice Mješovite komisije.
		33	Ukinuta temeljem III. točke zapisnika 5. sjednice Mješovite komisije.
		33	Ukinuta temeljem III. točke zapisnika 5. sjednice Mješovite komisije.
		33	Ukinuta temeljem III. točke zapisnika 5. sjednice Mješovite komisije.

220

19


Ove „DOPUNE I IZMJENE OPISA I PLANOVA GRANICE“ izradene su u dva izvornika. Svaka strana raspolaže s jednim primjerkom.

U Puli 10. rujna 2009. godine


Predsjednik
hrvatskog izaslanstva
Mješovite komisije

Vjekoslav Mejić




Predsjednica
mađarskog izaslanstva
Mješovite komisije

Dr. Vas Gizella

